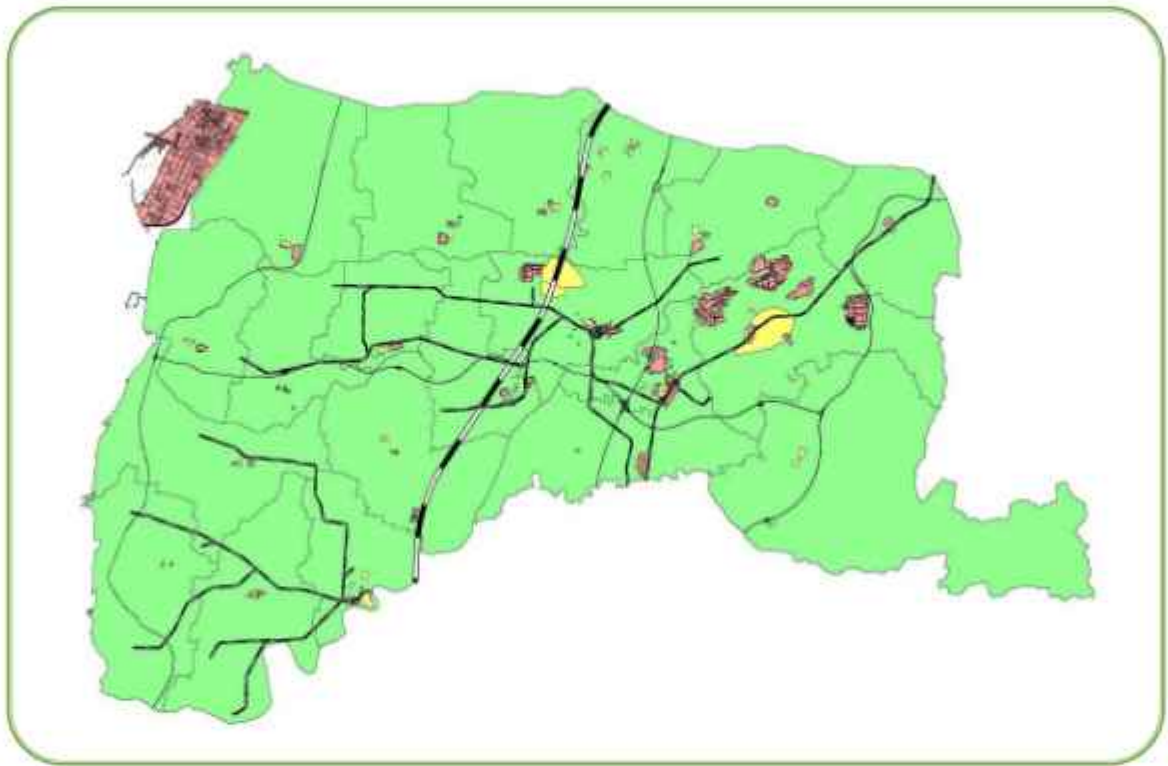


雲林縣噪音管制區圖 (定稿)



雲林縣環境保護局
Environmental Protection Bureau, Yunlin County

中華民國 1 1 2 年 1 2 月

編 印

目 錄

雲林縣一般噪音管制區分類明細表.....	i
斗南鎮噪音管制區圖.....	1
斗南市區噪音管制區圖.....	2
大埤鄉噪音管制區圖.....	3
大埤市區噪音管制區圖.....	4
虎尾鎮噪音管制區圖.....	5
虎尾市區噪音管制區圖.....	6
土庫鎮噪音管制區圖.....	7
土庫市區噪音管制區圖.....	8
褒忠鄉噪音管制區圖.....	9
褒忠市區噪音管制區圖.....	10
東勢鄉噪音管制區圖.....	11
東勢市區噪音管制區圖.....	12
台西鄉噪音管制區圖.....	13
台西市區噪音管制區圖.....	14
崙背鄉噪音管制區圖.....	15
崙背市區噪音管制區圖.....	16
麥寮鄉噪音管制區圖.....	17
麥寮市區噪音管制區圖.....	18
斗六市噪音管制區圖.....	19
斗六市區噪音管制區圖(一).....	20
斗六市區噪音管制區圖(二).....	21
斗六市區噪音管制區圖(三).....	22
斗六市區噪音管制區圖(四).....	23
林內鄉噪音管制區圖.....	24

林內市區噪音管制區圖	25
古坑鄉噪音管制區圖	26
古坑市區噪音管制區圖	27
荊桐鄉噪音管制區圖	28
荊桐市區噪音管制區圖	29
西螺鎮噪音管制區圖	30
西螺市區噪音管制區圖	31
二崙鄉噪音管制區圖	32
二崙市區噪音管制區圖	33
北港鎮噪音管制區圖	34
北港市區噪音管制區圖	35
水林鄉噪音管制區圖	36
水林市區噪音管制區圖	37
口湖鄉噪音管制區圖	38
口湖市區噪音管制區圖	39
口湖箔子寮噪音管制區圖	40
四湖鄉噪音管制區圖	41
四湖市區噪音管制區圖	42
四湖箔子寮噪音管制區圖	43
元長鄉噪音管制區圖	44
元長市區噪音管制區圖	45

雲林縣一般噪音管制區分類明細表

鄉鎮市	分類	說明
各鄉鎮	第一類 噪音管制區	無
	第三類 噪音管制區	第二類管制區內合法工廠、營業場所、娛樂場所周界外六公尺內及特定商業區，劃定為第三類噪音管制區。
		高速鐵路、台灣鐵路、台糖鐵路、中山高速公路、福爾摩沙高速公路、台西-古坑快速道路、西部濱海快速道路路權外三十公尺內，劃定為第三類噪音管制區。
		緊鄰第四類管制區之周界外五十公尺內劃定為第三類噪音管制區。
特定噪音 管制區	學校、圖書館、醫療機構之周界外五十公尺範圍內，劃定為特定噪音管制區。	
斗南鎮	第二類 噪音管制區	除三、四類噪音管制區外，其餘均屬二類噪音管制區。
	第三類 噪音管制區	1.文安路以南，正福路以西之住商混合區。 2.文昌路以南及西，長安路以東，新興街以北之商業區。 3.新興街以南，莒光街以北，延平路二段以東之商業區。 4.明昌路以南，長安路以西，新興街以北，明華路以東之住商混合區。 5.中興路以北，建國二路以西之住商混合區。 6.中興路以南，中昌街以東之商業區。 7.長榮路以南，新生三路以西及北，崇興街以東之住商混合區。
	第四類 噪音管制區	台灣鐵路倉庫區及斗南交流道特定工業區範圍內。
大埤鄉	第二類 噪音管制區	除三、四類噪音管制區外，其餘皆為第二類噪音管制區。
	第三類 噪音管制區	1.中正路以北，博愛路以西，中山路以南，自由街以東之商業區。 2.中正路以南，民生路以北，北門街以東之住商混合區。
	第四類 噪音管制區	鹽田工業區範圍內。
虎尾鎮	第二類 噪音管制區	除三、四類噪音管制區外，其餘均屬二類噪音管制區。
	第三類 噪音管制區	1.大成街以南，成德五街及成合五街以西，成合一街以北，成合街以東之住商混合區。 2.新興路以南，中華路以西，新生路以北，德興路以東之商業區。 3.復興路以南，立德路以西，工專路105巷以北，工專路以東之住商混合區。 4.忠孝路以南，復興路以西，北平路243巷以北，北平路以東之住商混合區。 5.光復路571巷以南，光復路以西，自由路以北，德興路以東之住商混合區。 6.光復路以北，糜使公園旁之商業區。

雲林縣一般噪音管制區分類明細表

鄉鎮市	分類	說明
		7.虎興南路以北一帶之雲林高鐵特定區。
	第四類 噪音管制區	台鐵虎尾廠、中科虎尾園區範圍內。
土庫鎮	第二類 噪音管制區	除三、四類噪音管制區外，其餘均屬二類噪音管制區。
	第三類 噪音管制區	1.新建路以南，建國路以西，光明路以北，光復路以東之商業區。 2.復興路以東及北，菜園路以西之住商混合區。
	第四類 噪音管制區	1.文化路以南，光復路以西之工業區 2.林森路以南，聯美路以西，台糖鐵路以北，中央路以東之工業區。 3.成功路以南，林森路以東之工業區。 4.大同路以北，建智街以東之工業區。
褒忠鄉	第二類 噪音管制區	除三、四類噪音管制區外，其餘均屬二類噪音管制區。
	第三類 噪音管制區	埔姜街以南，三民路以西，自強路以北，中勝路以東之商業區。
	第四類 噪音管制區	台糖鐵路以南，台19線以西，中正路以北之工業區範圍內(褒忠工業區)
東勢鄉	第二類 噪音管制區	除三、四類噪音管制區外，其餘均屬二類噪音管制區。
	第三類 噪音管制區	民族路29巷以南，東勢東路以西，東隆路29巷以北，富農南路以東之商業區。
	第四類 噪音管制區	1.內環西路以南，富農北路以東之工業區。 2.東勢西路以南，東勢西路97巷以西之工業區。 3.守信街以南，東榮路以東，守密街以北之工業用地。
台西鄉	第二類 噪音管制區	除三、四類噪音管制區外，其餘均屬二類噪音管制區。
	第三類 噪音管制區	中山路110巷以南，民生路以西，文化路以北，中山路348巷以東之商業區。
	第四類 噪音管制區	中山路以南，中山路9巷以東之工業區。
崙背鄉	第二類 噪音管制區	除三、四類噪音管制區外，其餘均屬二類噪音管制區。
	第三類 噪音管制區	1.和平路以南，民權路以西，民主路以北，西安路以東之住商混合區。 2.民權路以南，中山路130巷以西，信義路以北，南光路以東之住商混合區。 3.南光路以東，崙前以北之商業用地。
	第四類 噪音管制區	1.南昌路以西一帶之農會倉庫。 2.長青路以南，南光路以西一帶之工業區。
麥寮鄉	第二類 噪音管制區	除三、四類噪音管制區外，其餘均屬二類噪音管制區。
	第三類	1.錦明街以南，林森路以西，表福路以北，華興路以東之住商混

雲林縣一般噪音管制區分類明細表

鄉鎮市	分類	說明
	噪音管制區	合區。 2.泰順路以北，中興路以西之商業用地。
	第四類噪音管制區	1.中山路以南，自由路以東一帶之工業區。 2.六輕工業區範圍內。
斗六市	第二類噪音管制區	除三、四類噪音管制區外，其餘均屬二類噪音管制區。
	第三類噪音管制區	1.明德北路二段以北，西平路322巷以東之住商混合區。 2.明德北路一、二段以南，大學路一段以西，大學路二段以北，明德北路三段以東之住商混合區。 3.雲林路二段以南，明德路以西，大學路三段以北之住商混合區。 4.嘉新三路以南，嘉新路以北，嘉新一路以東之住商混合區。
	第四類噪音管制區	1.雲林科技工業園區、斗六工業區範圍內。 2.西平路以北，長沙街以西之工業用地。 3.雲林路二段6巷以南，明德路以北，保長路以東一帶之工業用地。 4.榮譽路以南，莊敬路以東一帶之工業用地。
林內鄉	第二類噪音管制區	除三、四類噪音管制區外，其餘均屬二類噪音管制區。
	第三類噪音管制區	1.光復路以南，中正路134巷以西，成功路以北之商業區。 2.頂庄路以北，林北街以東之住商混合區。
	第四類噪音管制區	1.仁愛路以西，林內路二段以北，瑞農路以東之工業區。 2.光復路以北，台灣鐵路以南之倉庫用地。
古坑鄉	第二類噪音管制區	除三、四類噪音管制區外，其餘均屬二類噪音管制區。
	第三類噪音管制區	朝陽路以南，文淵路以西，中華路以北，中興二路以東之住商混合區。
	第四類噪音管制區	中山路以西，中山路5巷以北及東之工業區。
莿桐鄉	第二類噪音管制區	除三、四類噪音管制區外，其餘均屬二類噪音管制區。
	第三類噪音管制區	中山路以南，光復路以西，南安路以北，延平路以東之住商混合區。
	第四類噪音管制區	1.莿桐大將、麻園工業區範圍內。 2.特三道路以北，雲五二線以南之工業用地。
西螺鎮	第二類噪音管制區	除三、四類噪音管制區外，其餘均屬二類噪音管制區。
	第三類噪音管制區	1.大橋路以南，大同路以西，源成路以北，建興路以東之商業區。 2.延平路以南，西興南路以東之住商混合區。 3.埔心路以北，雲28之2縣以西之住商混合區。 4.埔心路以南，社口路以西，西崙路以北，文化路以東之住商混合區。 5.新社路以南，平和路以西，市場北路以北之住商混合區。 6.光復西路以南，菜市街以北，番社街以東之住商混合區。

雲林縣一般噪音管制區分類明細表


鄉鎮市	分類	說明
	第四類 噪音管制區	福田工業區範圍內。
二崙鄉	第二類 噪音管制區	除三、四類噪音管制區外，其餘均屬二類噪音管制區。
	第三類 噪音管制區	1.中興路7巷以南，仁和路以西，中正路以東一帶之住商混合區。
	第四類 噪音管制區	1.惠來路以南，雲32線以西，民生路126巷以北之工業區。 2.中興路25巷以北，裕民路以東之工業區。
北港鎮	第二類 噪音管制區	除三、四類噪音管制區外，其餘均屬二類噪音管制區。
	第三類 噪音管制區	1.新南路以南，慶華街以西，文仁路以北，公園路以東之住商混合區。 2.民享路以南，民生路以北，光復路以東之住商混合區。 3.文仁以南，民樂路以西，文明路以北，大同路以東之住商混合區。
	第四類 噪音管制區	台糖北港廠範圍內。
水林鄉	第二類 噪音管制區	除三、四類噪音管制區外，其餘均屬二類噪音管制區。
	第三類 噪音管制區	廟前路17巷以南，埔尾路以北，新興南路以東之住商混合區。
	第四類 噪音管制區	水林路以南，水林路455巷以西，大山路以東之工業區。
口湖鄉	第二類 噪音管制區	除三、四類噪音管制區外，其餘均屬二類噪音管制區。
	第三類 噪音管制區	順安街以南，五福街以西，中正路一段，成功路以東住商混合區。
	第四類 噪音管制區	口湖農會倉庫區範圍內。
四湖鄉	第二類 噪音管制區	除三、四類噪音管制區外，其餘均屬二類噪音管制區。
	第三類 噪音管制區	中山西路42巷以南，中山東路38巷以西，新市街以北，金山街以東之住商混合區。
	第四類 噪音管制區	關聖路以南，中山東路以北，下鹿場路以東一帶之工業用地。
元長鄉	第二類 噪音管制區	除三、四類噪音管制區外，其餘均屬二類噪音管制區。
	第三類 噪音管制區	元東路以南，中興街22巷以東，安寧路以北，元南路以東之住商混合區。
	第四類 噪音管制區	元長工業區，元長農會倉庫區範圍內。

雲林縣噪音管制區圖




雲林縣噪音管制區圖

一、第二類噪音管制區之區域範圍文字說明如下：

圖示： 包括文教區、學校用地、行政區、農業區、水岸發展區等。


二、第三類噪音管制區之區域範圍文字說明如下：

圖示： 1.此類包含商業區與漁業區。
2.台灣高鐵、台灣鐵路、台糖鐵路、中山高速公路、福爾摩沙高速公路、台西-古坑快速道路、西部濱海快速道路、路權

3.工業用地與倉庫用地周界

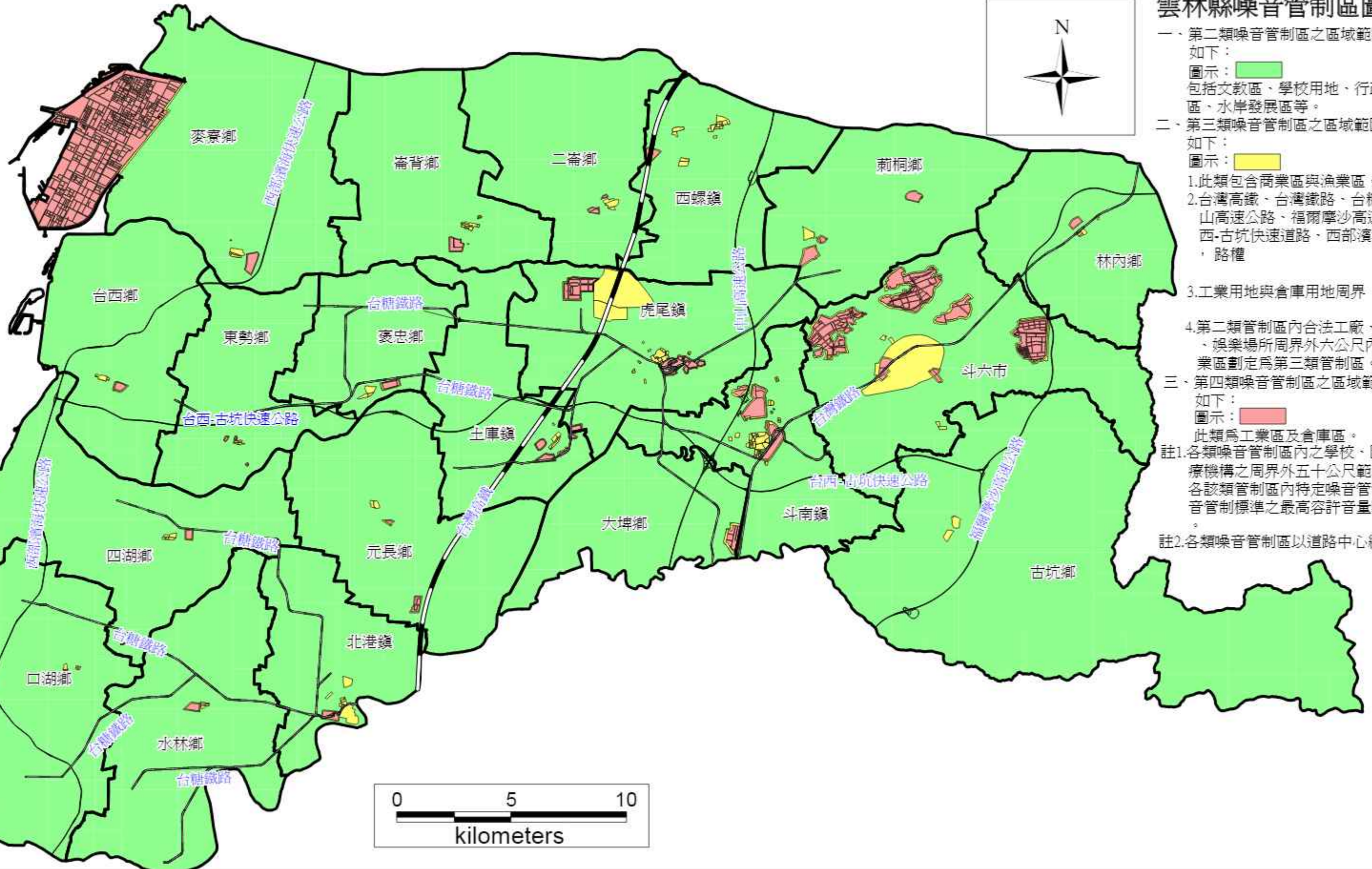
4.第二類管制區內合法工廠、營業場所、娛樂場所周界外六公尺內及特定商業區劃定為第三類管制區。

三、第四類噪音管制區之區域範圍文字說明如下：

圖示： 此類為工業區及倉庫區。

註1.各類噪音管制區內之學校、圖書館、醫療機構之周界外五十公尺範圍內，劃為各該類管制區內特定噪音管制區，其噪音管制標準之最高容許音量降低五分貝。

註2.各類噪音管制區以道路中心線為分界。

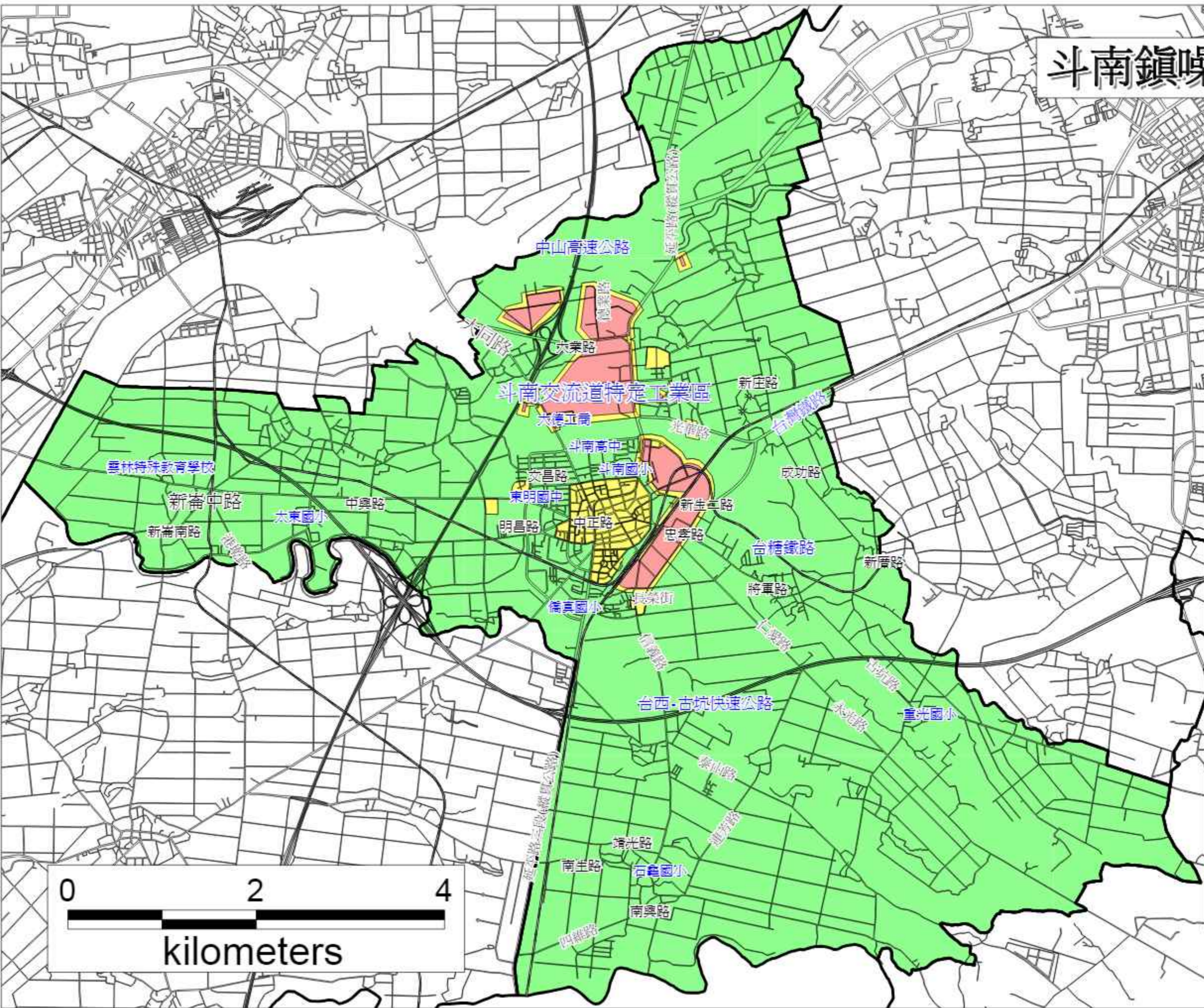
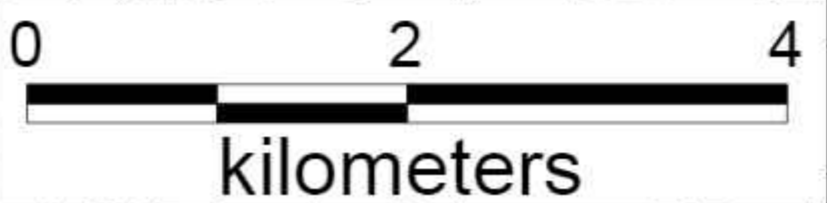


斗南鎮噪音管制區圖



斗南鎮噪音管制區圖

- 一、第二類噪音管制區之區域範圍文字說明如下：
圖示：
包括文教區、學校用地、行政區、農業區、水岸發展區等。
- 二、第三類噪音管制區之區域範圍文字說明如下：
圖示：
1. 此類包含商業區與漁業區。
 2. 台灣鐵路、台糖鐵路、中山高速公路、台西-古坑快速道路，路權劃定為第三類管制區。
 3. 斗南交流道特定工業區及工業用地、倉庫用地周界
 4. 第二類管制區內合法工廠、營業場所、娛樂場所周界外六公尺內及特定商業區劃定為第三類管制區。
- 三、第四類噪音管制區之區域範圍文字說明如下：
圖示：
此類為工業區及倉庫區，包括斗南交流道特定工業區等。
- 註1. 各類噪音管制區內之學校、圖書館、醫療機構之周界外五十公尺範圍內，劃為各該類管制區內特定噪音管制區，其噪音管制標準之最高容許音量降低五分貝。
- 註2. 各類噪音管制區以道路中心線為分界。



斗南市區噪音管制區圖



斗南市區噪音管制區圖

一、第二類噪音管制區之區域範圍文字說明如下：

圖示：

包括文教區、學校用地、行政區、農業區、水庫發展區等。

二、第三類噪音管制區之區域範圍文字說明如下：

圖示：

1. 此類包含商業區與漁業區。
2. 台灣鐵路、台糖鐵路、中山高速公路、路權

3. 工業用地、倉庫用地周界

4. 第二類管制區內合法工廠、營業場所、娛樂場所周界外六公尺內及特定商業區劃定為第三類管制區。

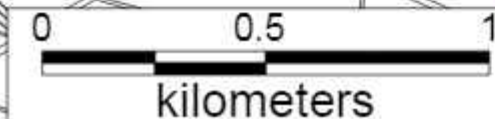
三、第四類噪音管制區之區域範圍文字說明如下：

圖示：

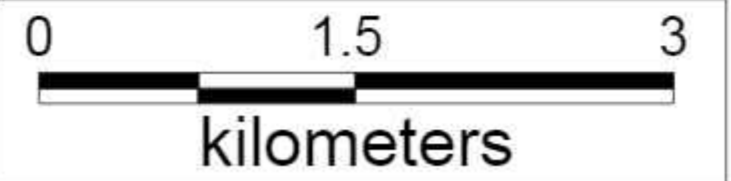
此類為工業區及倉庫區。

註1 各類噪音管制區內之學校、圖書館、醫療機構之周界外五十公尺範圍內，劃為該類管制區內特定噪音管制區，其噪音管制標準之最高容許音量降低五分貝。




註2 各類噪音管制區以道路中心線為分界。



大埤鄉噪音管制區圖

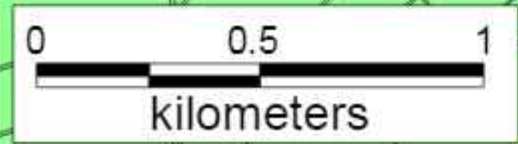


大埤鄉噪音管制區圖



- 一、第二類噪音管制區之區域範圍文字說明如下：
圖示：
包括文教區、學校用地、行政區、農業區、水岸發展區等。
 - 二、第三類噪音管制區之區域範圍文字說明如下：
圖示：
 1. 此類包含商業區與漁業區。
 2. 台灣鐵路、台西-古坑快速道路、中山高速公路，路權管制區。
 3. 豐田工業區周界
 4. 第二類管制區內合法工廠、營業場所、娛樂場所周界外六公尺內及特定商業區劃定為第三類管制區。
 - 三、第四類噪音管制區之區域範圍文字說明如下：
圖示：
此類為工業區及倉庫區，包括豐田工業區等。
- 註1. 各類噪音管制區內之學校、圖書館、醫療機構之周界外五十公尺範圍內，劃為各該類管制區內特定噪音管制區，其噪音管制標準之最高容許音量降低五分貝。
註2. 各類噪音管制區以道路中心線為分界。

大埤市區噪音管制區圖

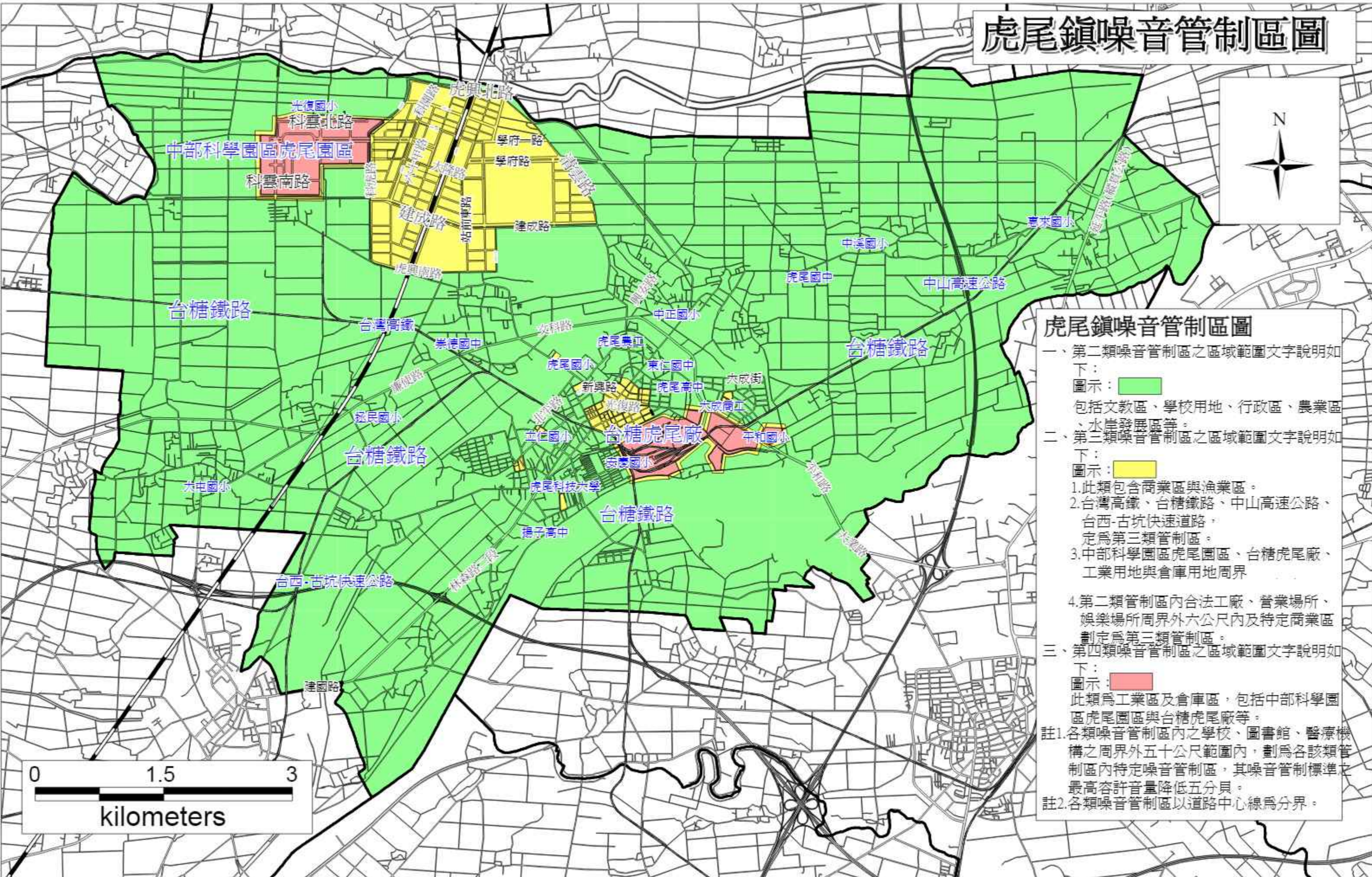
中山高速公路



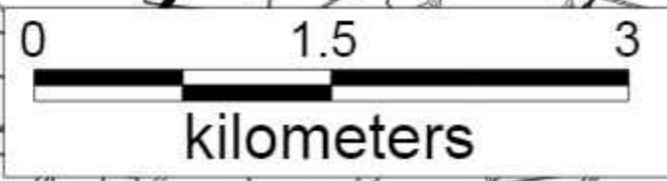
大埤市區噪音管制區圖

- 一、第二類噪音管制區之區域範圍文字說明如下：
圖示：
包括文教區、學校用地、行政區、農業區、水庫發展區等。
 - 二、第三類噪音管制區之區域範圍文字說明如下：
圖示：
 1. 此類包含商業區與商業區。
 2. 中山高速公路，外30公尺內，劃定為第三類管制區。
 3. 第二類管制區內合法工廠、營業場所、娛樂場所境界外六公尺內及特定商業區劃定為第三類管制區。
- 註1. 各類噪音管制區內之學校、圖書館、醫療機構之境界外50公尺範圍內區域，劃為各類噪音管制區內特定噪音管制區，其噪音管制標準之最高容許音量降低五分貝。
- 註2. 各類噪音管制區以道路中心線為分界。

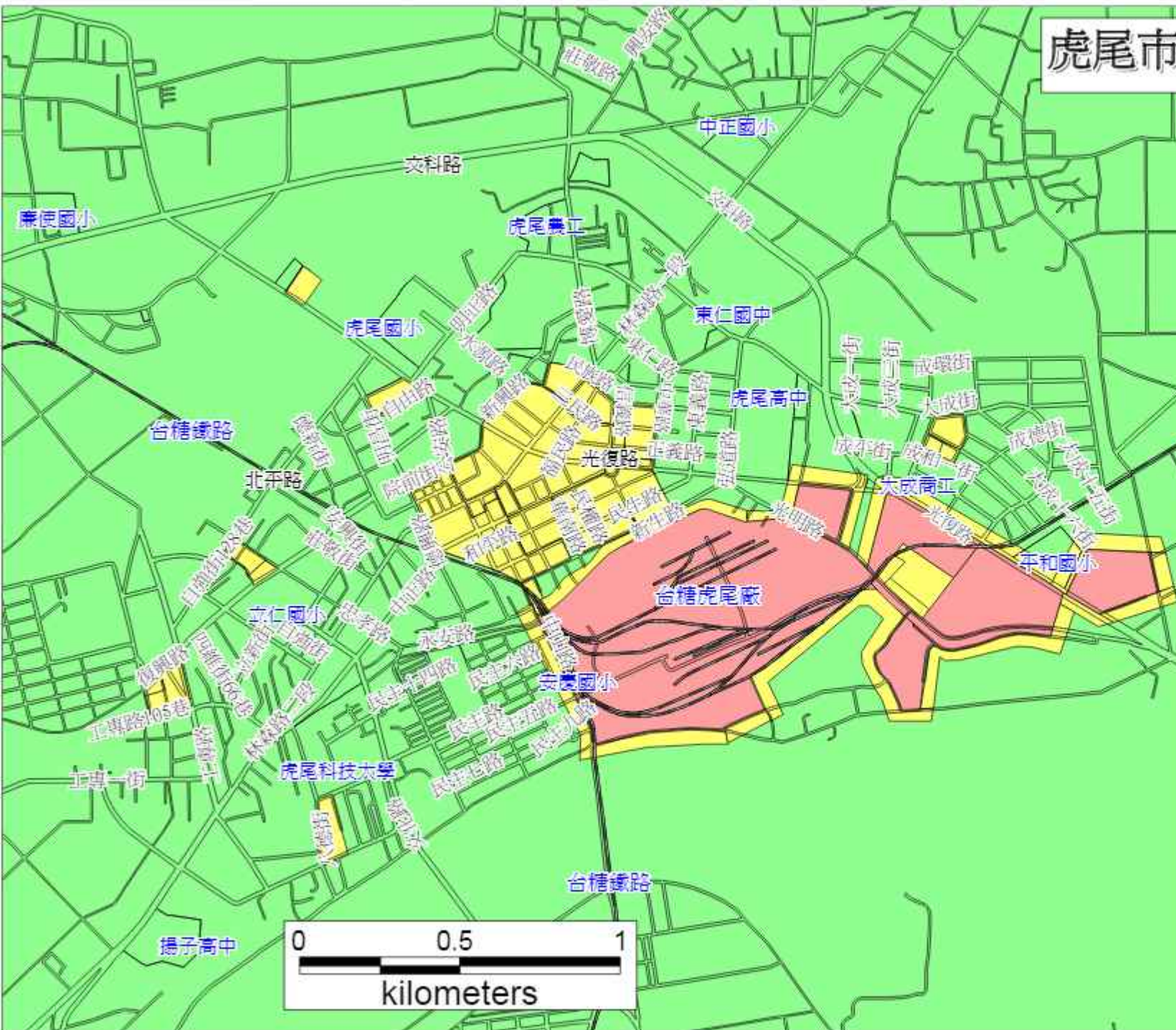
虎尾鎮噪音管制區圖



- ### 虎尾鎮噪音管制區圖
- 第一類噪音管制區之區域範圍文字說明如下：
圖示：
包括文教區、學校用地、行政區、農業區、水岸發展區等。
 - 第二類噪音管制區之區域範圍文字說明如下：
圖示：
1.此類包含商業區與漁業區。
2.台灣高鐵、台糖鐵路、中山高速公路、台西-古坑快速道路，定為第三類管制區。
3.中部科學園區虎尾園區、台糖虎尾廠、工業用地與倉庫用地周界
 - 第三類管制區內合法工廠、營業場所、娛樂場所周界外六公尺內及特定商業區劃定為第三類管制區。
 - 第四類噪音管制區之區域範圍文字說明如下：
圖示：
此類為工業區及倉庫區，包括中部科學園區虎尾園區與台糖虎尾廠等。
- 註1.各類噪音管制區內之學校、圖書館、醫療機構之周界外五十公尺範圍內，劃為各該類管制區內特定噪音管制區，其噪音管制標準之最高容許音量降低五分貝。
註2.各類噪音管制區以道路中心線為分界。




虎尾市區噪音管制區圖




虎尾市區噪音管制區圖

一、第二類噪音管制區之區域範圍文字說明如下：

圖示： 包括文教區、學校用地、行政區、農樂區、水庫影響區等。

二、第三類噪音管制區之區域範圍文字說明如下：

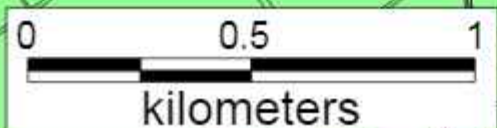
- 圖示：
1. 此類包含商業區與娛樂區。
 2. 台糖鐵路路權外30公尺內，劃定為第三類管制區。
 3. 台糖虎尾廠，工業用地與倉庫用地周界外50公尺範圍內區域。
 4. 第二類管制區內合法工廠、營業場所、娛樂場所周界外六公尺內及特定商業區劃定為第三類管制區。

三、第四類噪音管制區之區域範圍文字說明如下：

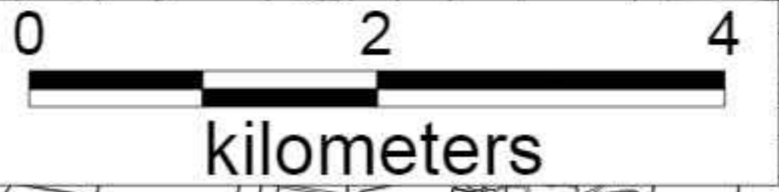
圖示： 此類為工業區及倉庫區。




註1. 各類噪音管制區內之學校、圖書館、醫療機構之周界外五十公尺範圍內，劃為各該類管制區內特定噪音管制區，其噪音管制標準之最高容許音量降低五公貝。

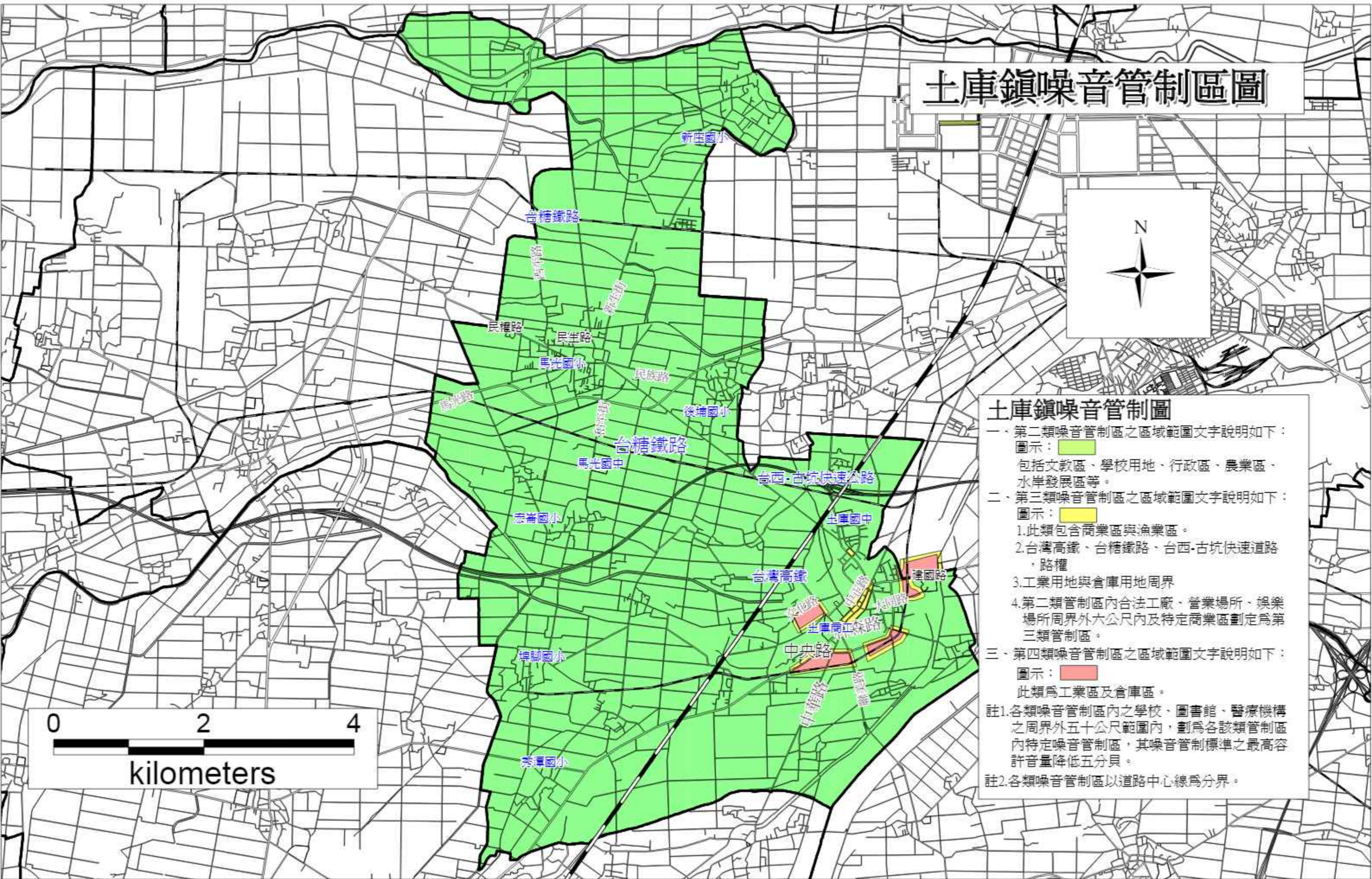
註2. 各類噪音管制區以道路中心線為分界。



土庫鎮噪音管制區圖




- ### 土庫鎮噪音管制圖
- 一、第二類噪音管制區之區域範圍文字說明如下：
圖示：
包括文教區、學校用地、行政區、農業區、水岸發展區等。
 - 二、第三類噪音管制區之區域範圍文字說明如下：
圖示：
 1. 此類包含商業區與漁業區。
 2. 台灣高鐵、台糖鐵路、台西-古坑快速道路、路權
 3. 工業用地與倉庫用地周界
 4. 第二類管制區內合法工廠、營業場所、娛樂場所周界外六公尺內及特定商業區劃定為第三類管制區。
 - 三、第四類噪音管制區之區域範圍文字說明如下：
圖示：
此類為工業區及倉庫區。
- 註1. 各類噪音管制區內之學校、圖書館、醫療機構之周界外五十公尺範圍內，劃為各該類管制區內特定噪音管制區，其噪音管制標準之最高容許音量降低五分貝。
- 註2. 各類噪音管制區以道路中心線為分界。



土庫市區噪音管制區圖



土庫市區噪音管制圖

一、第二類噪音管制區之區域範圍文字說明如下：
圖示：
包括文教區、學校用地、行政區、農業區、水庫發展區等。

二、第三類噪音管制區之區域範圍文字說明如下：

圖示：

1. 此類包含商業區與漁業區。

2. 台灣高鐵、台鐵鐵路、台西-古坑快速道路、路權外30公尺內，劃定為第三類管制區。

3. 工業用地與倉庫用地周界外50公尺範圍內區域。

4. 第二類管制區內合法工廠、營業場所、娛樂場所周界外六公尺內及特定商業區劃定為第三類管制區。

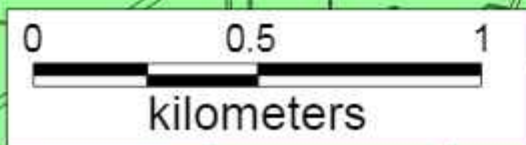
三、第四類噪音管制區之區域範圍文字說明如下：

圖示：

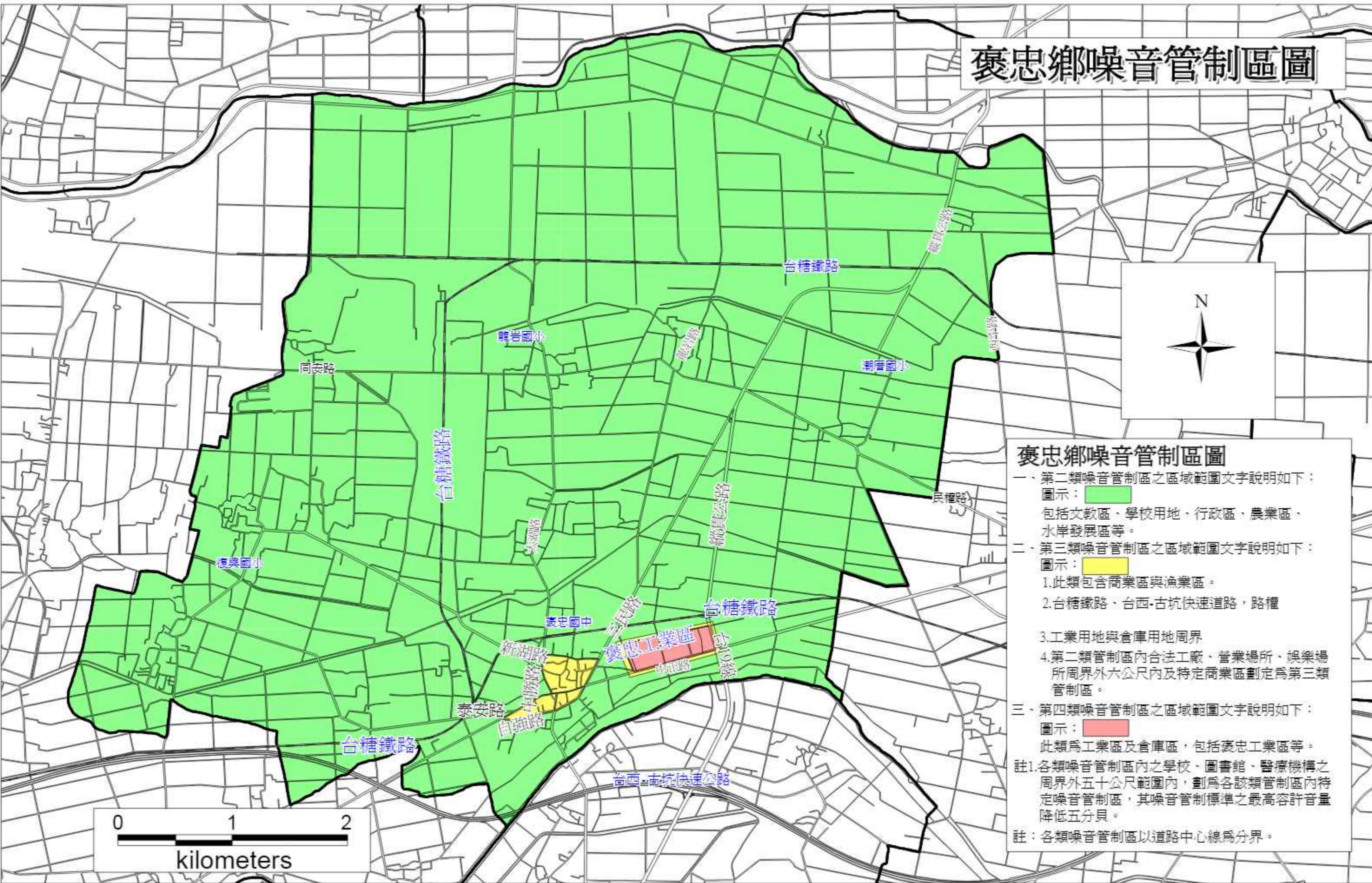
此類為工業區及倉庫區。

註1 各類噪音管制區內之學校、圖書館、醫療機構之周界外五十公尺範圍內，劃為各該類管制區內特定噪音管制區，其噪音管制標準之最為容許音量降低五分鐘。

註2 各類噪音管制區以道路中心線為分界。

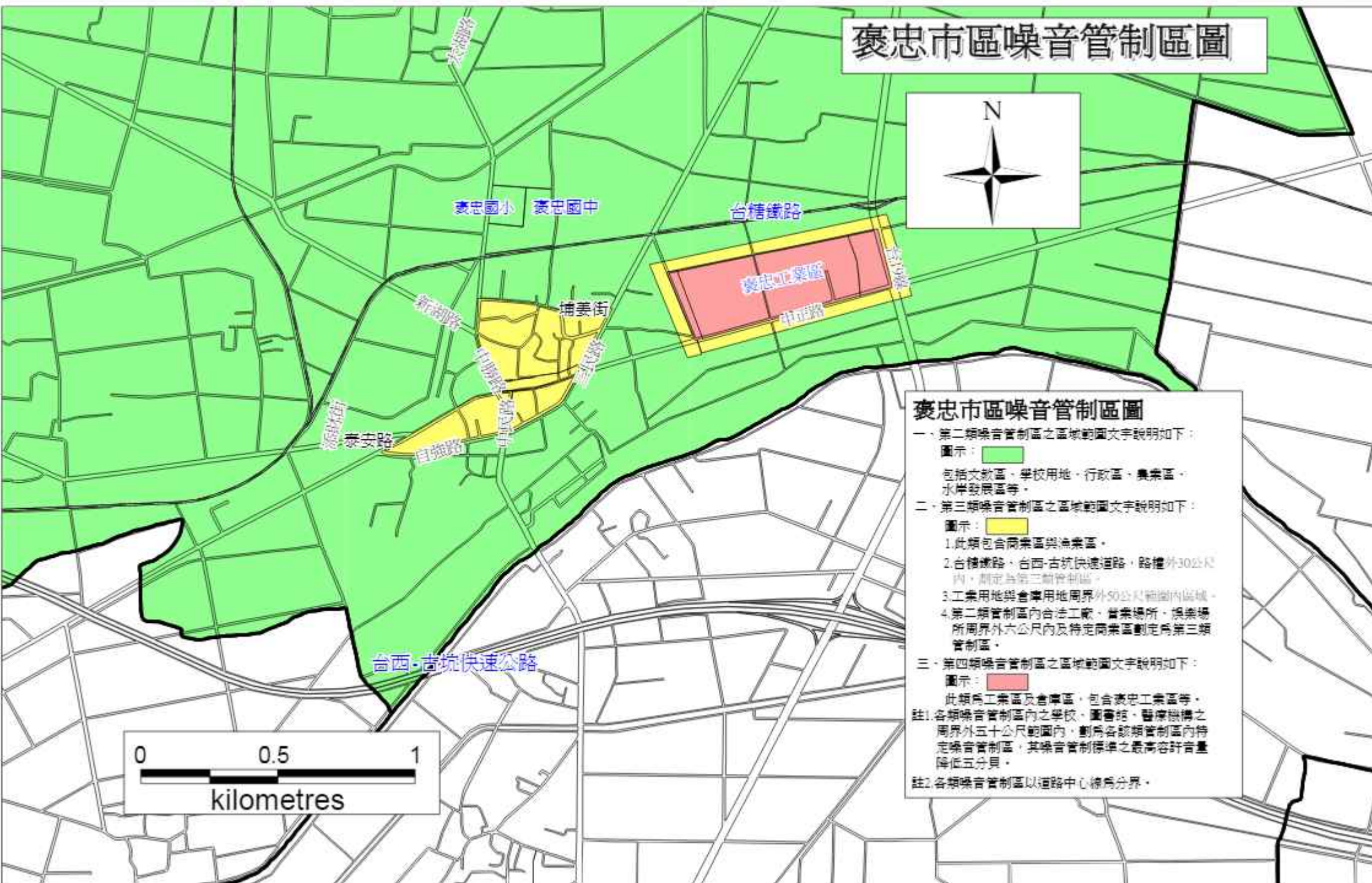


褒忠鄉噪音管制區圖



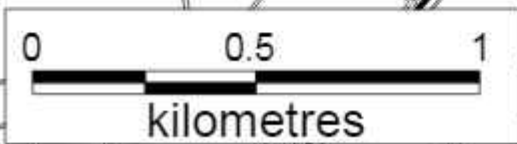
- 褒忠鄉噪音管制區圖**
- 一、第二類噪音管制區之區域範圍文字說明如下：
圖示：
包括文教區、學校用地、行政區、農業區、水岸發展區等。
 - 二、第三類噪音管制區之區域範圍文字說明如下：
圖示：
 1. 此類包含商業區與漁業區。
 2. 台糖鐵路、台西-古坑快速道路，路權
 3. 工業用地與倉庫用地周界
 4. 第二類管制區內合法工廠、營業場所、娛樂場所周界外六公尺內及特定商業區劃定為第三類管制區。
 - 三、第四類噪音管制區之區域範圍文字說明如下：
圖示：
此類為工業區及倉庫區，包括褒忠工業區等。
- 註1. 各類噪音管制區內之學校、圖書館、醫療機構之周界外五十公尺範圍內，劃為各該類管制區內特定噪音管制區，其噪音管制標準之最高容許音量降低五分貝。
- 註：各類噪音管制區以道路中心線為分界。

褒忠市區噪音管制區圖

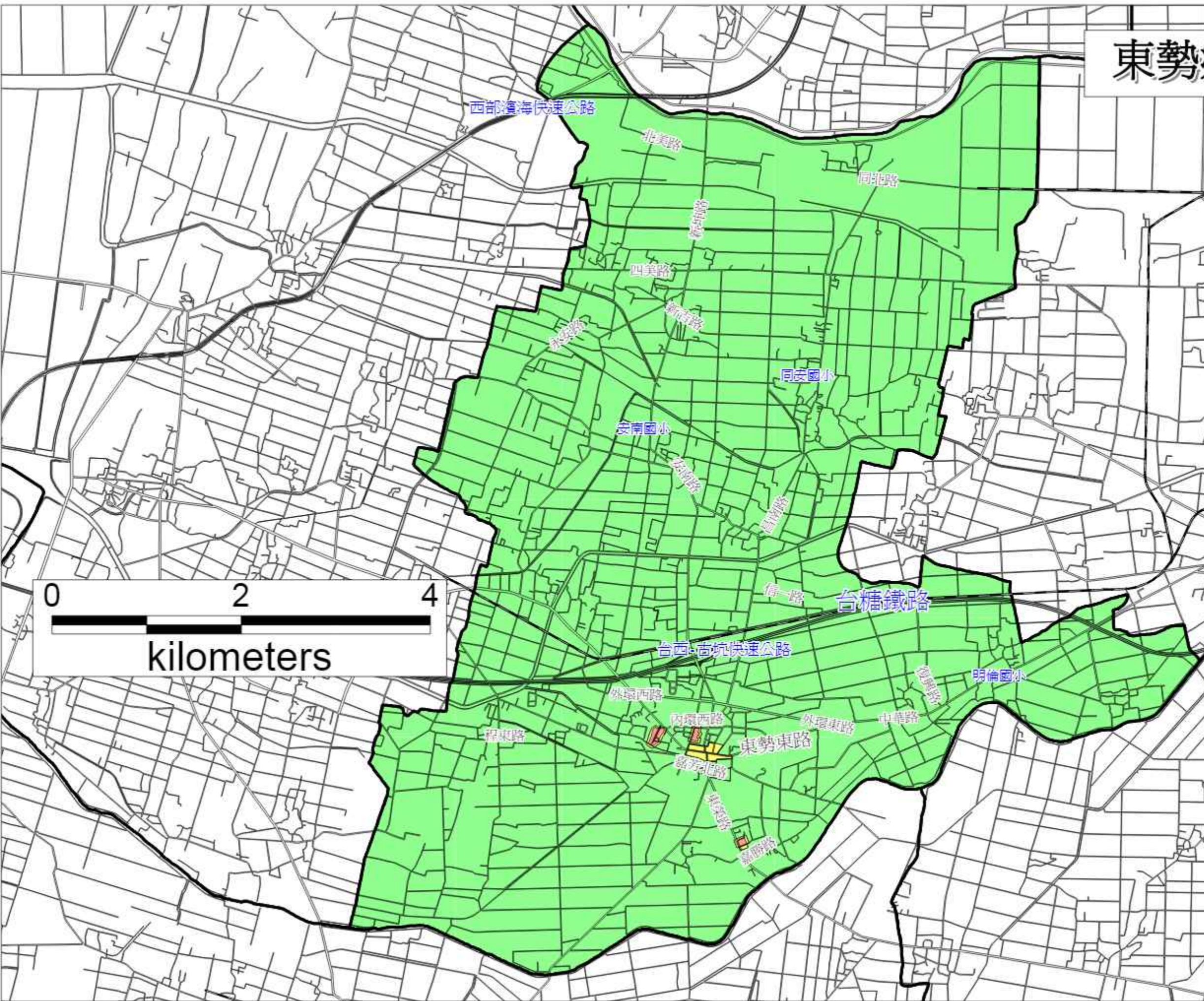


褒忠市區噪音管制區圖

- 一、第二類噪音管制區之區域範圍文字說明如下：
圖示：
包括文教區、學校用地、行政區、農業區、水岸發展區等。
- 二、第三類噪音管制區之區域範圍文字說明如下：
圖示：
1. 此類包含商業區與漁業區。
2. 台糖鐵路、台西-古坑快速道路，路權外30公尺內，劃定為第三類管制區。
3. 工業用地與倉庫用地周界外50公尺範圍內區域。
4. 第二類管制區內合法工廠、營業場所、娛樂場所周界外六公尺內及特定商業區劃定為第三類管制區。
- 三、第四類噪音管制區之區域範圍文字說明如下：
圖示：
此類為工業區及倉庫區，包含褒忠工業區等。
- 註1. 各類噪音管制區內之學校、圖書館、醫療機構之周界外五十公尺範圍內，劃為各該類管制區內特定噪音管制區，其噪音管制標準之最高容許音量降低五分貝。
- 註2. 各類噪音管制區以道路中心線為分界。



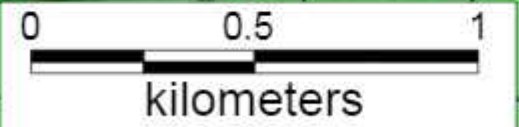
東勢鄉噪音管制區圖




東勢鄉噪音管制圖


- 一、第二類噪音管制區之區域範圍文字說明如下：
圖示：
包括文教區、學校用地、行政區、農業區、水岸發展區等。
- 二、第三類噪音管制區之區域範圍文字說明如下：
圖示：
 - 1.此類包含商業區與漁業區。
 - 2.台糖鐵路、台西-古坑快速道路、西部濱海快速道路，路權為第三類管制區。
 - 3.工業用地與倉庫用地周界
 - 4.第二類管制區內合法工廠、營業場所、娛樂場所周界外六公尺內及特定商業區劃定為第三類管制區。
- 三、第四類噪音管制區之區域範圍文字說明如下：
圖示：
此類為工業區及倉庫區。
註1.各類噪音管制區內之學校、圖書館、醫療機構之周界外五十公尺範圍內，劃為各該類管制區內特定噪音管制區，其噪音管制標準之最高容許音量降低五分貝。
註2.各類噪音管制區以道路中心線為分界。

東勢市區噪音管制區圖




東勢市區噪音管制圖

一、第二類噪音管制區之區域範圍文字說明如下：
圖示：
包括文教區、學校用地、行政區、農樂區、水岸發展區等。

二、第三類噪音管制區之區域範圍文字說明如下：
圖示：

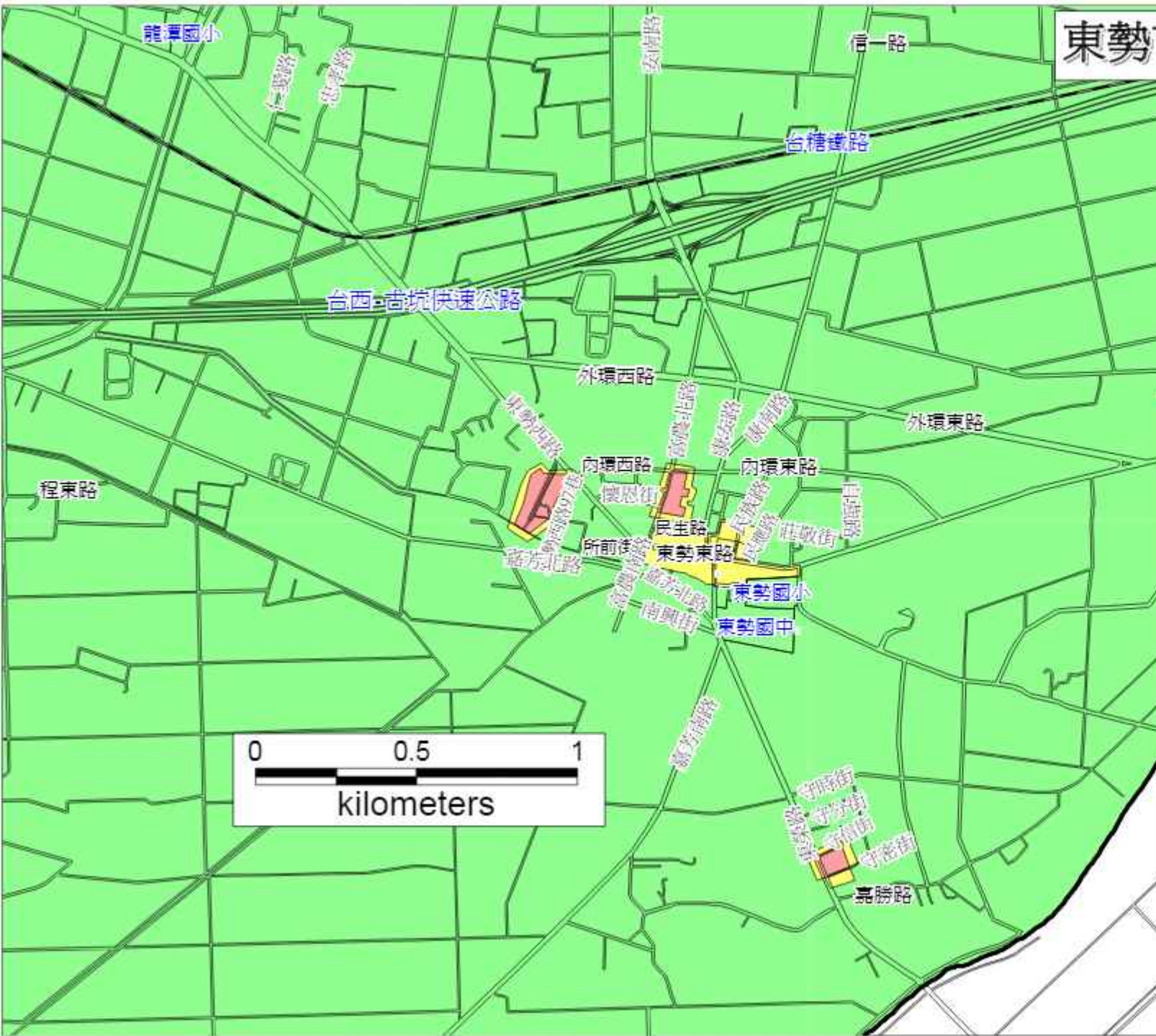
1. 此類包含商業區與漁業區。
2. 台糖鐵路、台西-古坑快速道路路權外30公尺內，劃定為第三類管制區。
3. 工業用地與倉庫用地周界外50公尺範圍內區域。
4. 第二類管制區內合法工廠、營業場所、娛樂場所周界外六公尺內及特定商業區劃定為第三類管制區。

三、第四類噪音管制區之區域範圍文字說明如下：
圖示：

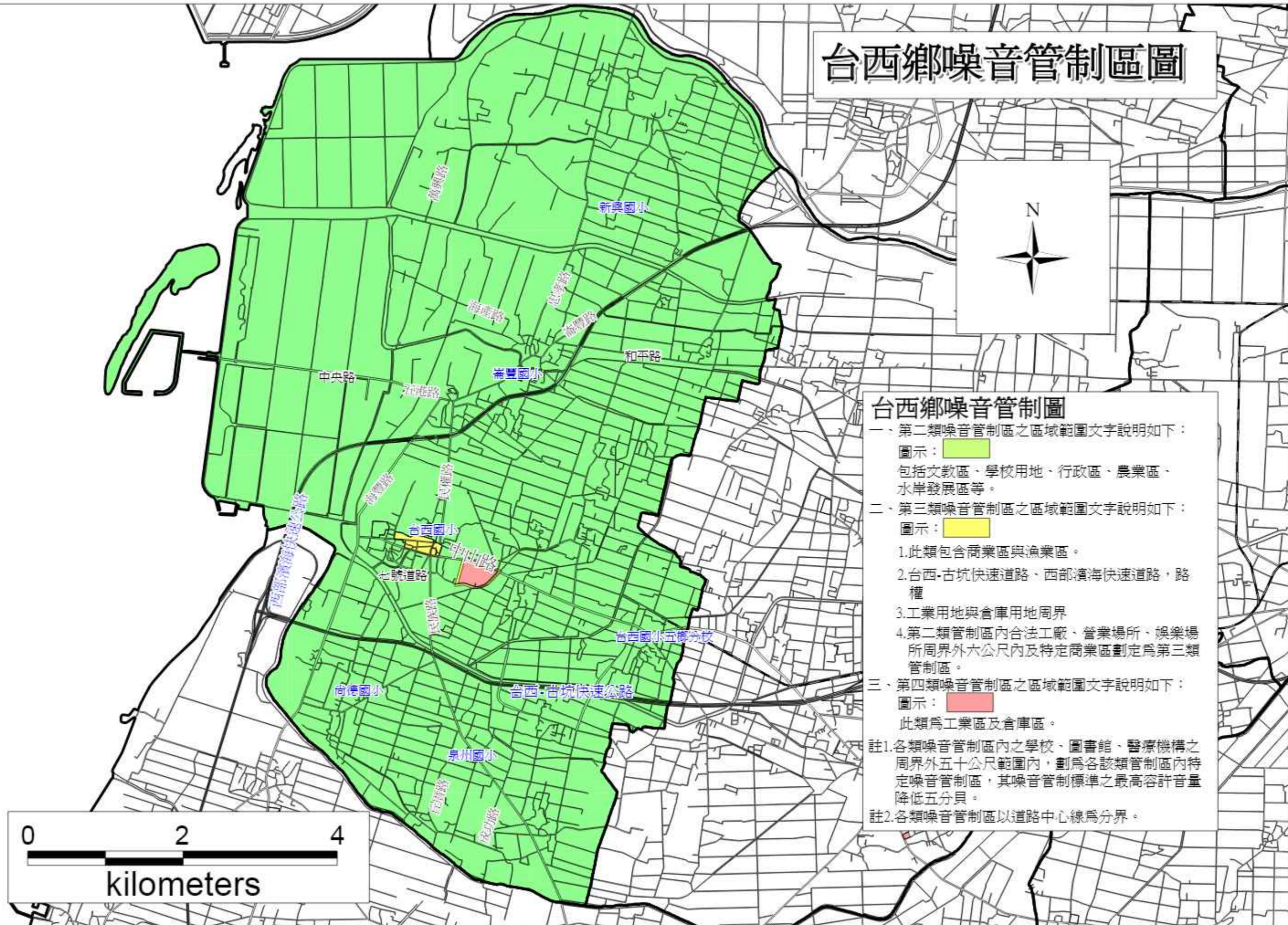
此類為工業區及倉庫區。




註1 各類噪音管制區內之學校、圖書館、醫療機構之周界外五十公尺範圍內，劃為各類噪音管制區內特定噪音管制區，其噪音管制標準之最高容許音量降低五分貝。

註2 各類噪音管制區以道路中心線為分界。

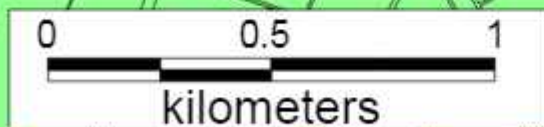


台西鄉噪音管制區圖




- ### 台西鄉噪音管制圖
- 一、第二類噪音管制區之區域範圍文字說明如下：
圖示：
包括文教區、學校用地、行政區、農業區、水岸發展區等。
 - 二、第三類噪音管制區之區域範圍文字說明如下：
圖示：
 - 1.此類包含商業區與漁業區。
 - 2.台西-古坑快速道路、西部濱海快速道路，路權
 - 3.工業用地與倉庫用地周界
 - 4.第二類管制區內合法工廠、營業場所、娛樂場所周界外六公尺內及特定商業區劃定為第三類管制區。
 - 三、第四類噪音管制區之區域範圍文字說明如下：
圖示：
此類為工業區及倉庫區。
- 註1.各類噪音管制區內之學校、圖書館、醫療機構之周界外五十公尺範圍內，劃為各該類管制區內特定噪音管制區，其噪音管制標準之最高容許音量降低五分貝。
- 註2.各類噪音管制區以道路中心線為分界。

台西市區噪音管制區圖




台西市區噪音管制圖

一、第二類噪音管制區之區域範圍文字說明如下：

圖示：
包括文教區、學校用地、行政區、農業區、水岸發展區等。

二、第三類噪音管制區之區域範圍文字說明如下：

圖示：
1. 此類包含商業區與漁業區。
2. 台西-古坑快速道路、西部濱海快速道路，路體外30公尺內，劃定為第三類管制區。
3. 工業用地與倉庫用地周界外50公尺範圍內區域。
4. 第二類管制區內合法工廠、營業場所、娛樂場所周界外六公尺內及特定商業區劃定為第三類管制區。

三、第四類噪音管制區之區域範圍文字說明如下：

圖示：
此類為工業區及倉庫區。




註1 各類噪音管制區內之學校、圖書館、醫療機構之周界外五十公尺範圍內，劃為各類噪音管制區內特定噪音管制區，其噪音管制標準之最高容許音量降低五分貝。

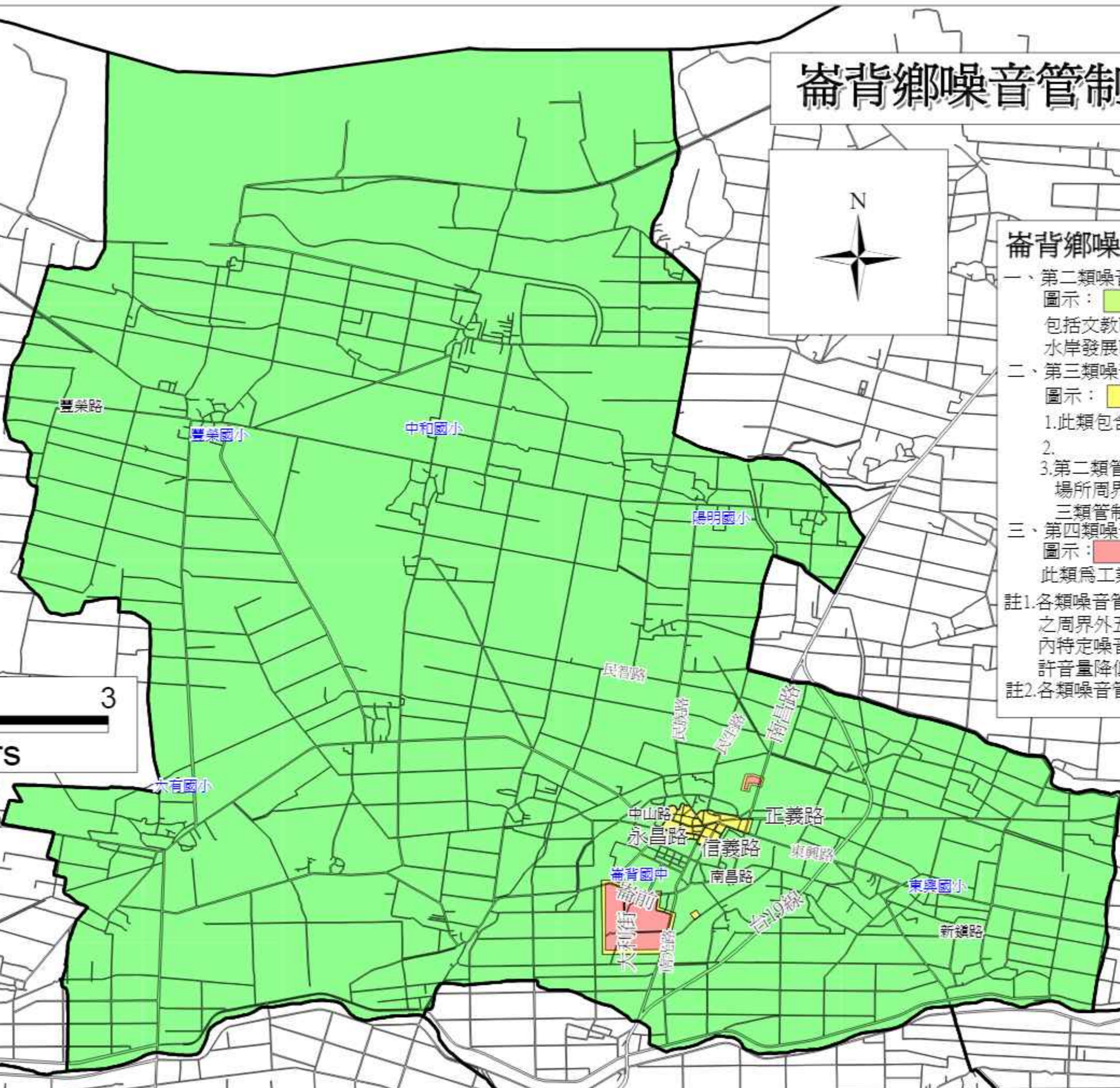
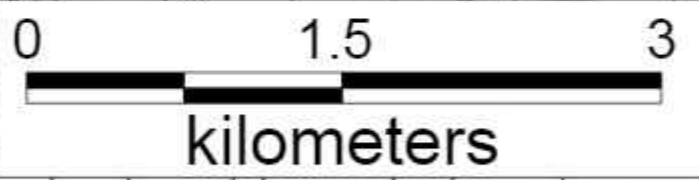
註2 各類噪音管制區以道路中心線為分界。

崙背鄉噪音管制區圖

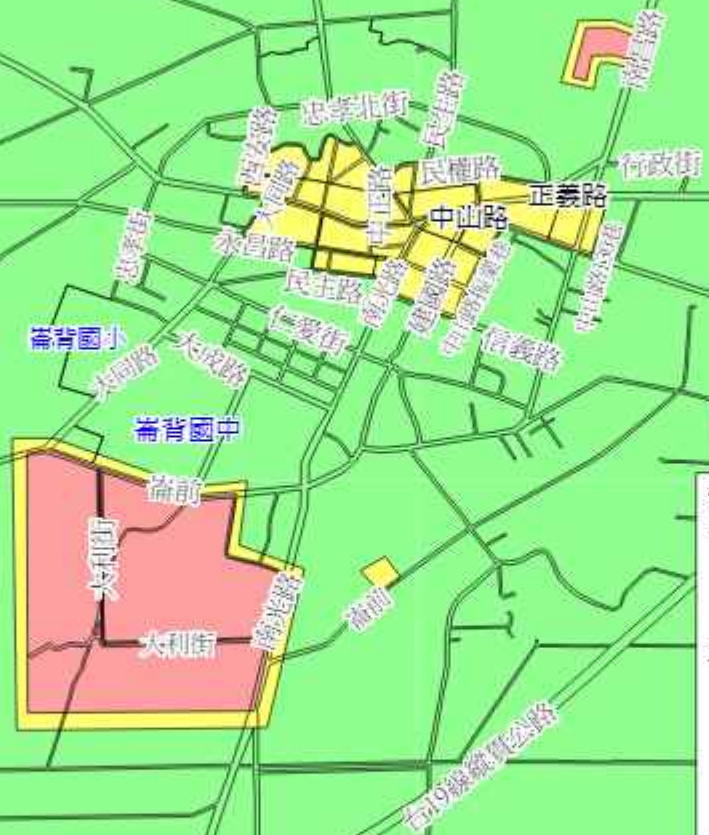


崙背鄉噪音管制圖




- 一、第二類噪音管制區之區域範圍文字說明如下圖示：包括文教區、學校用地、行政區、農業區、水岸發展區等。
 - 二、第三類噪音管制區之區域範圍文字說明如下圖示：
 1. 此類包含商業區與漁業區。
 - 2.
 3. 第二類管制區內合法工廠、營業場所、娛樂場所周界外六公尺內及特定商業區劃定為第三類管制區。
 - 三、第四類噪音管制區之區域範圍文字說明如下圖示：此類為工業區及倉庫區。
- 註1. 各類噪音管制區內之學校、圖書館、醫療機構之周界外五十公尺範圍內，劃為各該類管制區內特定噪音管制區，其噪音管制標準之最高容許音量降低五分貝。
- 註2. 各類噪音管制區以道路中心線為分界。

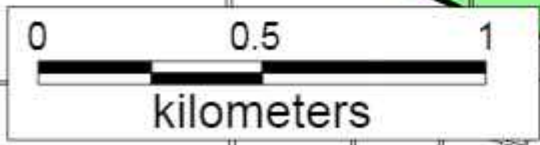


崙背市區噪音管制區圖

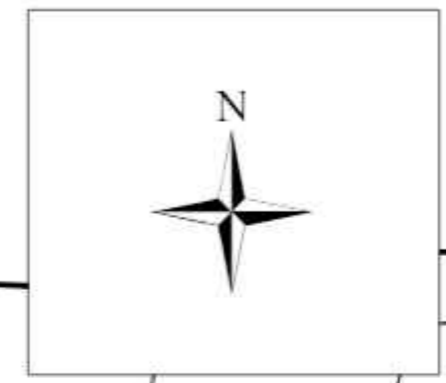


崙背市區噪音管制圖

- 一、第二類噪音管制區之區域範圍文字說明如下：
圖示：
包括文教區、學校用地、行政區、商業區、水岸景觀區等。
- 二、第三類噪音管制區之區域範圍文字說明如下：
圖示：
1. 此類包含商業區與商業區。
2. 工業用地與倉庫用地周界外50公尺範圍內區域。
3. 第二類管制區內合法工廠、營業場所、娛樂場所周界外六公尺內及特定商業區劃定為第三類管制區。
- 三、第四類噪音管制區之區域範圍文字說明如下：
圖示：
此類為工業區及倉庫區。
註1 各類噪音管制區內之學校、圖書館、醫療機構之周界外五十公尺範圍內，劃為各類噪音管制區內特定噪音管制區，其噪音管制標準之最高容許音量降低五分貝。
註2 各類噪音管制區以道路中心線為分界。

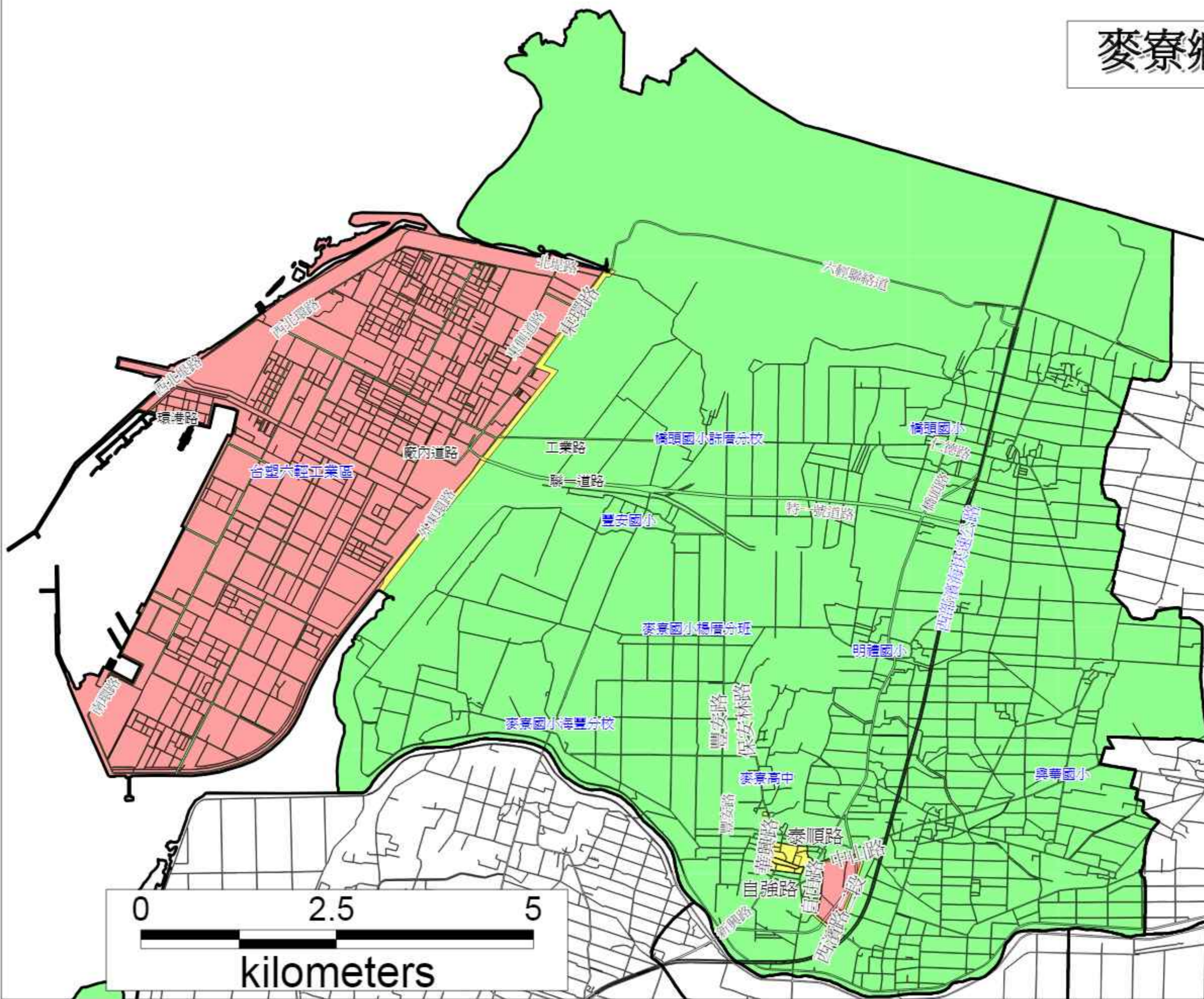


麥寮鄉噪音管制區圖



麥寮鄉噪音管制圖

- 一、第二類噪音管制區之區域範圍文字說明如下：
圖示：
包括文教區、學校用地、行政區、農業區、水岸發展區等。
 - 二、第三類噪音管制區之區域範圍文字說明如下：
圖示：
 - 1.此類包含商業區與漁業區。
 - 2.西部濱海快速道路路權定為第三類管制區。
 - 3.台塑六輕工業區、工業用地與倉庫用地周界。
 - 4.第二類管制區內合法工廠、營業場所、娛樂場所周界外六公尺內及特定商業區劃定為第三類管制區。
 - 三、第四類噪音管制區之區域範圍文字說明如下：
圖示：
此類為工業區及倉庫區，包含台塑六輕工業區等。
- 註1.各類噪音管制區內之學校、圖書館、醫療機構之周界外五十公尺範圍內，劃為各該類管制區內特定噪音管制區，其噪音管制標準之最高容許音量降低五分貝。
- 註2.各類噪音管制區以道路中心線為分界。



麥寮市區噪音管制區圖



麥寮市區噪音管制圖

一、第二類噪音管制區之區域範圍文字說明如下：

圖示：

包括文教區、學校用地、行政區、農業區、水岸發展區等。

二、第三類噪音管制區之區域範圍文字說明如下：

圖示：

1. 此類包含商業區與漁業區。

2. 西部濱海快速道路路權外30公尺內，劃定為第三類管制區。

3. 工業用地與倉庫用地周界外50公尺範圍內區域。

4. 第二類管制區內合法工廠、營業場所、娛樂場所周界外六公尺內及特定商業區劃定為第三類管制區。

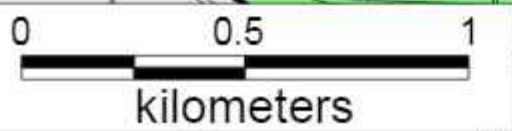
三、第四類噪音管制區之區域範圍文字說明如下：

圖示：

此類為工業區及倉庫區。

註1 各類噪音管制區內之學校、圖書館、醫療機構之周界外五十公尺範圍內，劃為各類噪音管制區內特定噪音管制區，其噪音管制標準之最高容許音壓降低五分鐘。

註2 各類噪音管制區以道路中心線為分界。




斗六市噪音管制區圖




斗六市噪音管制區圖

一、第二類噪音管制區之區域範圍文字說明如下：

圖示： 包括文教區、學校用地、行政區、農業區、水岸發展區等。

二、第三類噪音管制區之區域範圍文字說明如下：

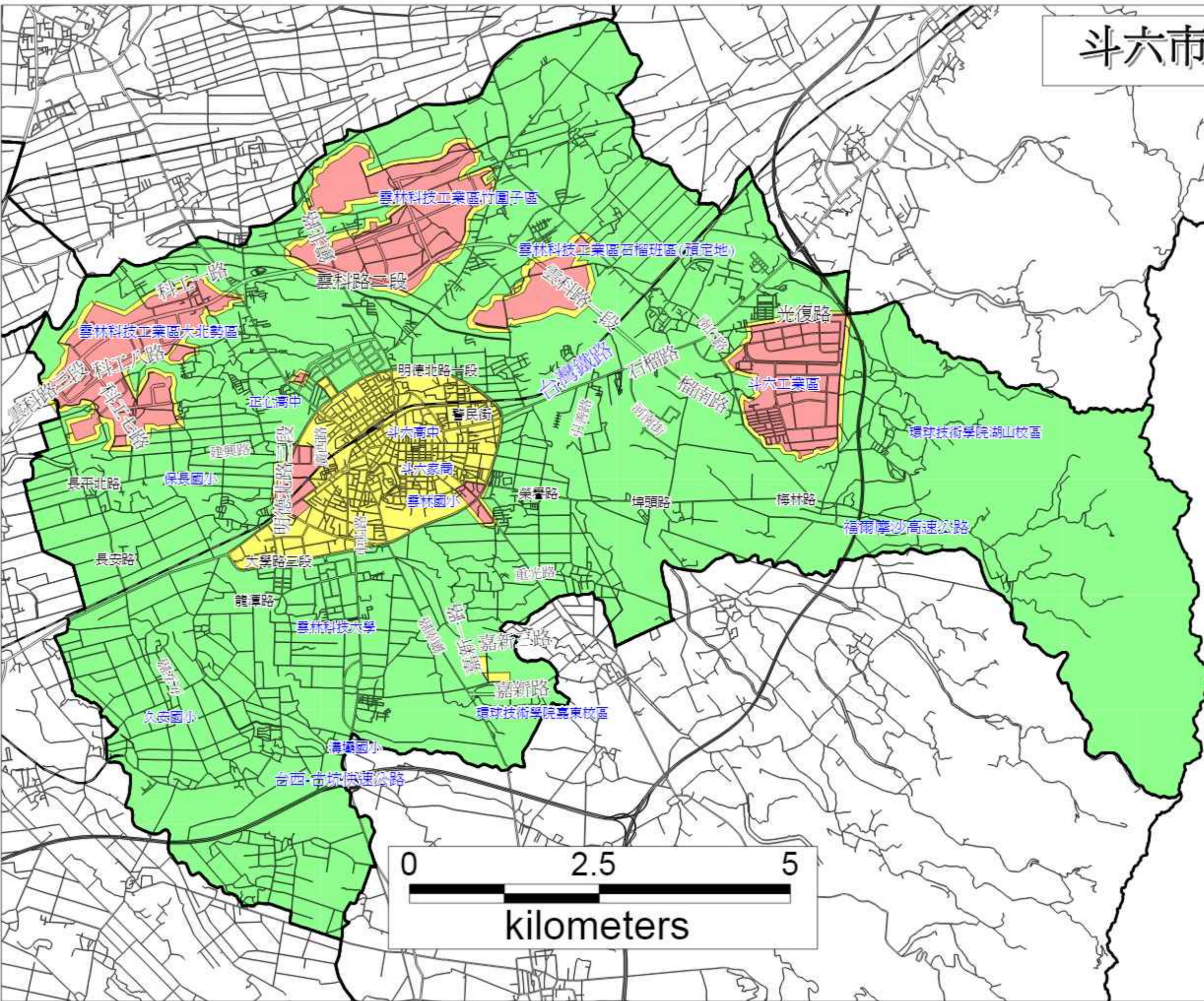
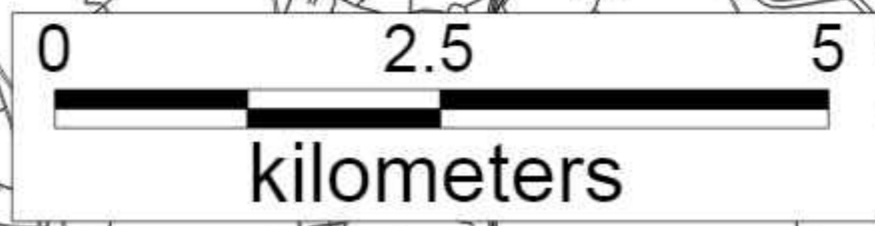
- 圖示：
1. 此類包含商業區與漁業區。
 2. 台灣鐵路、台西-古坑快速道路、福爾摩沙高速公路，路權劃定為第三類管制區。
 3. 雲林科技工業區、斗六工業區、工業用地與倉庫用地周界
 4. 第二類管制區內合法工廠、營業場所、娛樂場所周界外六公尺內及特定商業區劃定為第三類管制區。

三、第四類噪音管制區之區域範圍文字說明如下：

圖示： 此類為工業區及倉庫區，包括雲林科技工業區與斗六工業區等。

註1. 各類噪音管制區內之學校、圖書館、醫療機構之周界外五十公尺範圍內，劃為各該類管制區內特定噪音管制區，其噪音管制標準之最高容許音量降低五分貝。

註2. 各類噪音管制區以道路中心線為分界。



斗六市區噪音管制區圖(一)



斗六市區噪音管制區圖(一)

一、第二類噪音管制區之區域範圍文字說明如下：

圖示：



包括文教區、學校用地、行政區、商業區、水岸發展區等。

二、第三類噪音管制區之區域範圍文字說明如下：

圖示：



1. 此類包含商業區與娛樂區。
2. 省道鐵路路權外30公尺內，劃定為第三類管制區。
3. 工業用地與倉庫用地圍界外50公尺範圍內區域。
4. 第二類管制區內合法工廠、營業場所、娛樂場所圍界外六公尺內及特定商業區劃定為第三類管制區。

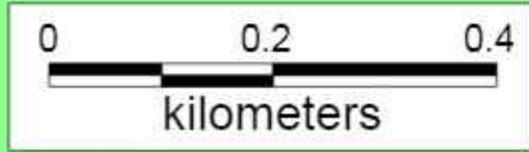
三、第四類噪音管制區之區域範圍文字說明如下：

圖示：



此類為工業區及倉庫區。
註：各類噪音管制區內之學校、圖書館、醫療機構之圍界外五十公尺範圍內，劃為各類噪音管制區內特定噪音管制區，其噪音管制標準之標準容許音壓級在5分貝。

註：各類噪音管制區以道路中心線為分界。



斗六市區噪音管制區圖(二)



斗六市區噪音管制區圖(二)

一、第二類噪音管制區之區域範圍文字說明如下：

圖示：

包括文教區、學校用地、行政區、商業區、水準設施區等。

二、第三類噪音管制區之區域範圍文字說明如下：

圖示：

1. 此類包含商業區、商業區、
2. 台灣鐵路沿線外30公尺內，劃定為第三類管制區。
3. 工業用地與商業用地間界外50公尺範圍內區域。
4. 第二類管制區內合法工廠、營業場所、娛樂場所周界外6公尺內及特定商業區劃定為第三類管制區。

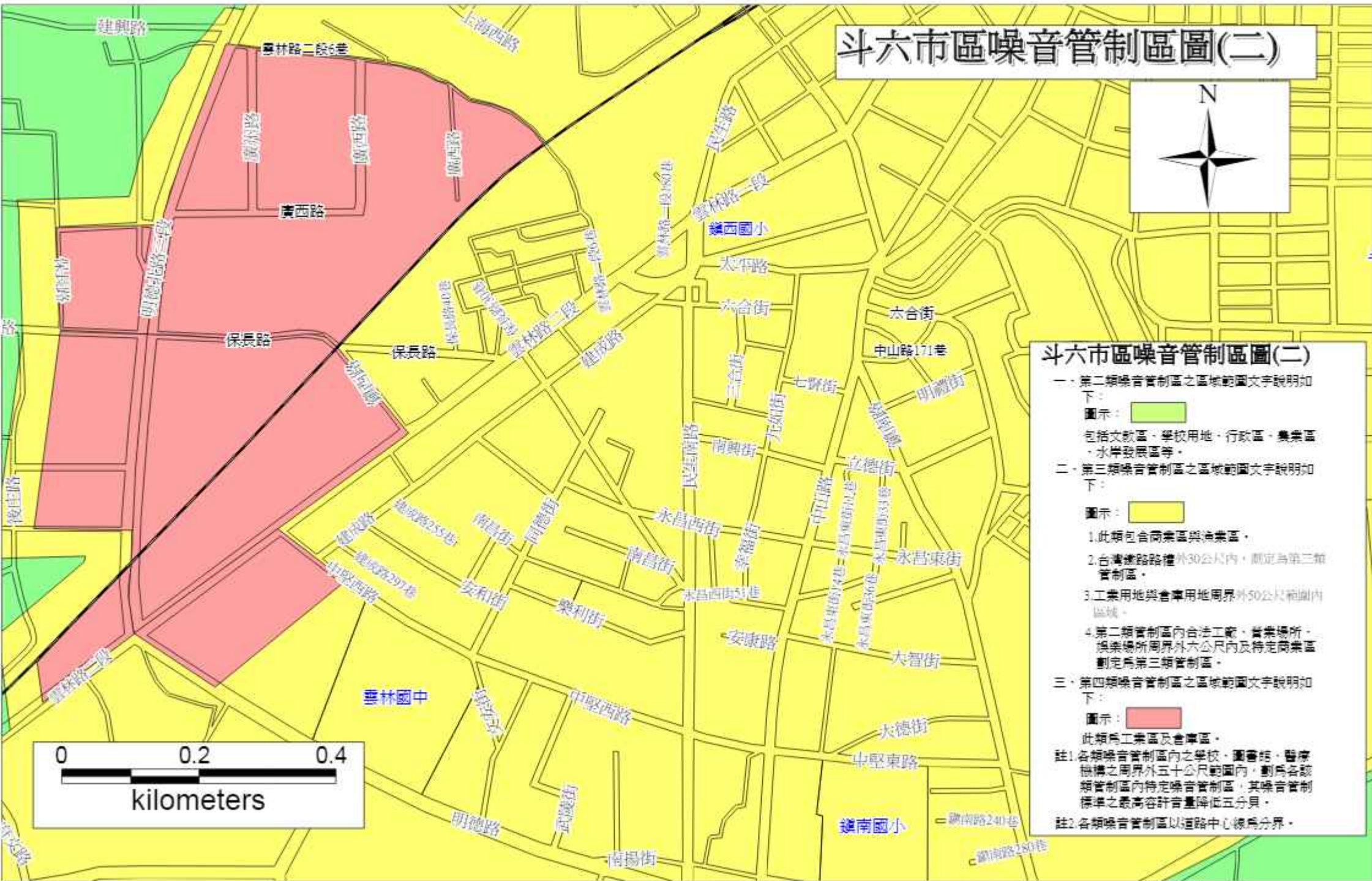
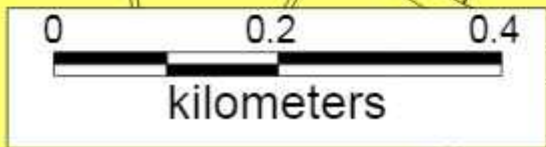
三、第四類噪音管制區之區域範圍文字說明如下：

圖示：

此類為工業區及倉庫區。

註1 各類噪音管制區內之學校、圖書館、醫療機構之周界外五十公尺範圍內，劃為多類管制區內特定噪音管制區，其噪音管制標準之最高容許音壓級距五分貝。




註2 各類噪音管制區以道路中心線為分界。

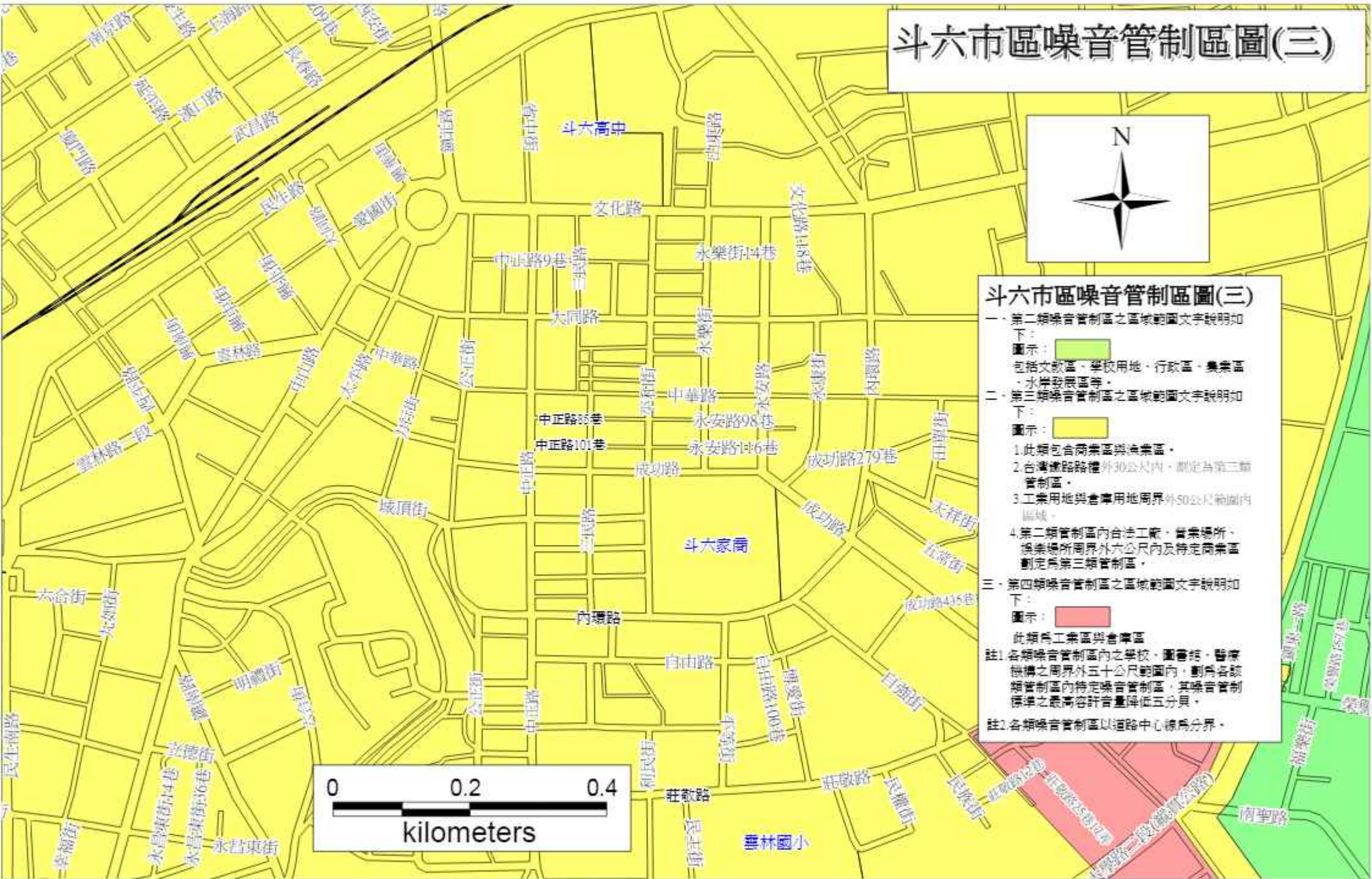
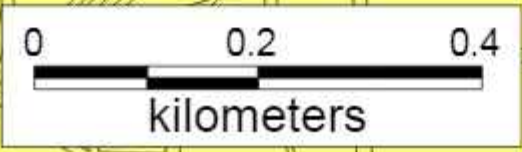


斗六市區噪音管制區圖(三)

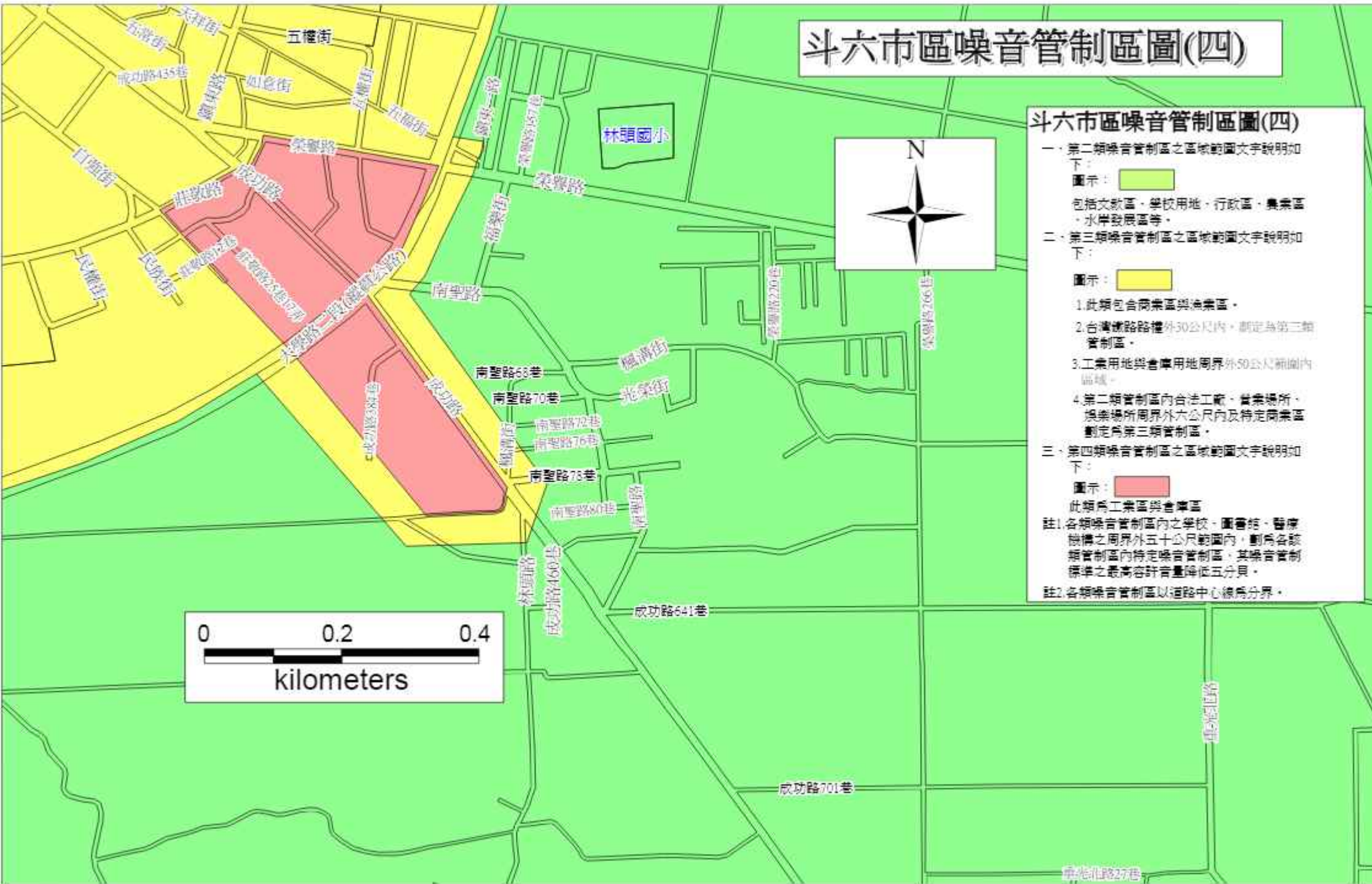


斗六市區噪音管制區圖(三)




- 一、第一類噪音管制區之區域範圍文字說明如下：
圖示：
包括文教區、學校用地、行政區、商業區、水產特種區等。
- 二、第二類噪音管制區之區域範圍文字說明如下：
圖示：
 1. 此類包含商業區與倉庫區。
 2. 台灣鐵路路體外30公尺內，劃定為第二類管制區。
 3. 工業用地與倉庫用地境界外50公尺範圍內區域。
 4. 第一類管制區內合法工廠、商業場所、娛樂場所境界外六公尺內及特定商業區劃定為第二類管制區。
- 三、第三類噪音管制區之區域範圍文字說明如下：
圖示：
此類為工業區與倉庫區。
註1 各類噪音管制區內之學校、圖書館、醫療機構之境界外五十公尺範圍內，劃定為該類管制區內特定噪音管制區，其噪音管制標準之標準將比噪音標準低五分貝。
註2 各類噪音管制區以道路中心線為分界。



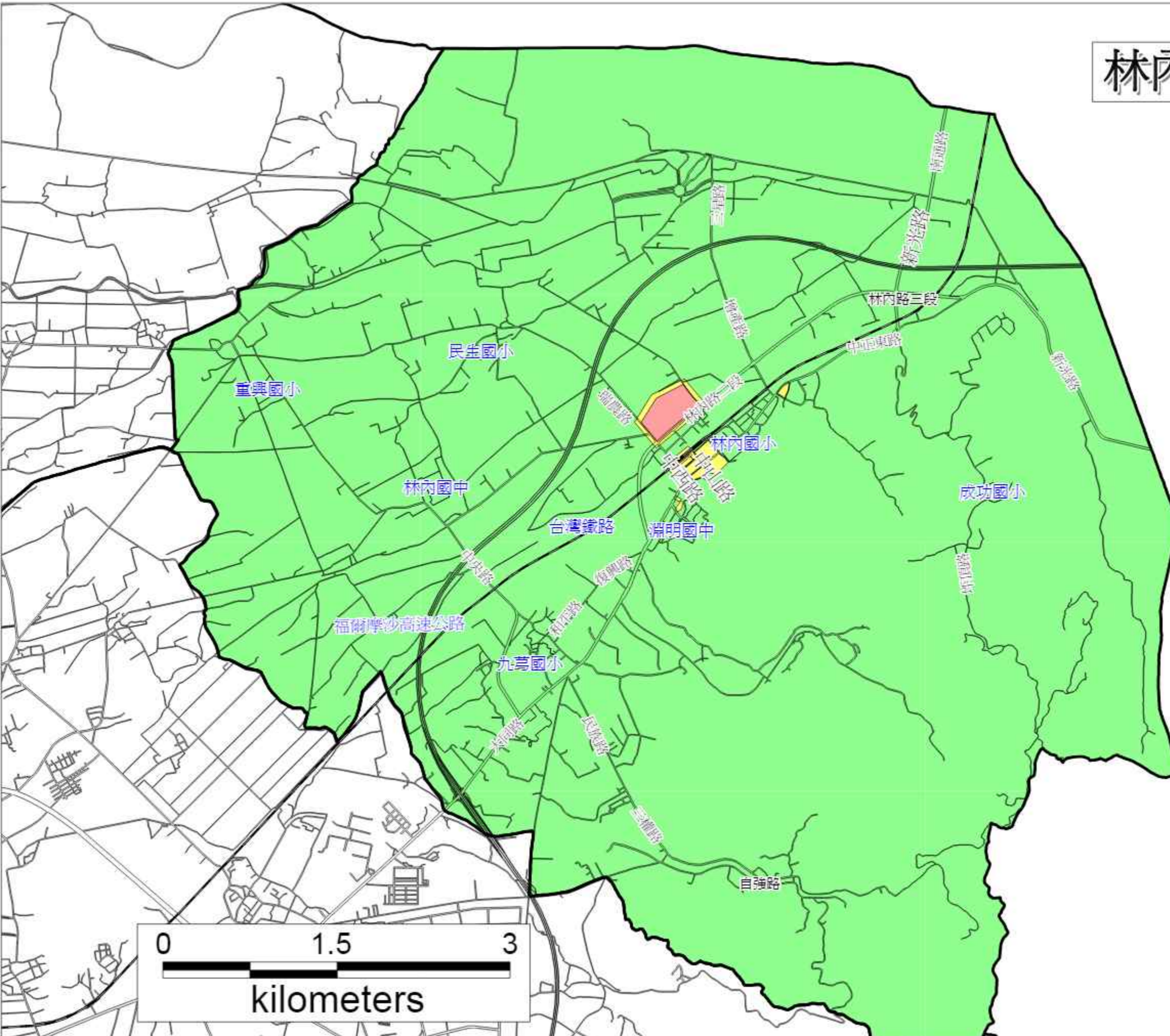
斗六市區噪音管制區圖(四)



斗六市區噪音管制區圖(四)

- 一、第二類噪音管制區之區域範圍文字說明如下：
 圖示：
 包括文教區、學校用地、行政區、農業區、水庫發現區等。
- 二、第三類噪音管制區之區域範圍文字說明如下：
 圖示：
 1. 此類包含商業區與商業區。
 2. 台灣鐵路路權外30公尺內，劃定為第三類管制區。
 3. 工業用地與商業用地周界外50公尺範圍內區域。
 4. 第二類管制區內合法工廠、營業場所、娛樂場所周界外六公尺內及特定商業區劃定為第三類管制區。
- 三、第四類噪音管制區之區域範圍文字說明如下：
 圖示：
 此類為工業區商業區。
 註1 各類噪音管制區內之學校、圖書館、醫療機構之周界外五十公尺範圍內，劃為各類噪音管制區內特定噪音管制區，其噪音管制標準之標準容許音量降低五分貝。
 註2 各類噪音管制區以道路中心線為分界。

林內鄉噪音管制區圖



林內鄉噪音管制圖

一、第二類噪音管制區之區域範圍文字說明如下：

圖示：

包括文教區、學校用地、行政區、農業區、水岸發展區等。

二、第三類噪音管制區之區域範圍文字說明如下：

圖示：

1. 此類包含商業區與漁業區。
2. 台灣鐵路、福爾摩沙高速公路，路權
3. 工業用地與倉庫用地周界
4. 第二類管制區內合法工廠、營業場所、娛樂場所周界外六公尺內及特定商業區劃定為第三類管制區。

三、第四類噪音管制區之區域範圍文字說明如下：

圖示：

此類為工業區及倉庫區。

註1. 各類噪音管制區內之學校、圖書館、醫療機構之周界外五十公尺範圍內，劃為各該類管制區內特定噪音管制區，其噪音管制標準之最高容許音量降低五分貝。

註2. 各類噪音管制區以道路中心線為分界。

林內市區噪音管制區圖



民生國小

福爾摩沙高速公路

林內路

林內路三段(鐵買公路)

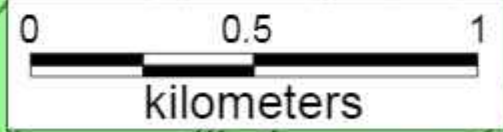
新光路

新地路(縱貫公路)

林內路二段(鐵買公路)

台灣鐵路

林內國小



林內路一段(縱貫公路)


林中國小

瀾明國中

林內路

林內市區噪音管制圖

一、第二類噪音管制區之區域範圍文字說明如下：

圖示：
包括文教區、學校用地、行政區、農樂區、水學發展區等。

二、第三類噪音管制區之區域範圍文字說明如下：

- 圖示：
1. 此類包含商業區與漁業區。
 2. 台灣鐵路、福爾摩沙高速公路，路權外30公尺內，劃定為第三類管制區。
 3. 工業用地與倉庫用地間界外50公尺範圍內區域。
 4. 第二類管制區內合法工廠、營業場所、娛樂場所間界外六公尺內及特定商業區劃定為第三類管制區。

三、第四類噪音管制區之區域範圍文字說明如下：

圖示：
此類為工業區及倉庫區。

註1. 各類噪音管制區內之學校、圖書館、醫療機構之周界外五十公尺範圍內，劃為各類噪音管制區內特定噪音管制區，其噪音管制標準之最高容許音量降低五分貝。

註2. 各類噪音管制區以道路中心線為分界。


成功國小

古坑鄉噪音管制區圖




古坑鄉噪音管制圖

一、第二類噪音管制區之區域範圍文字說明如下：

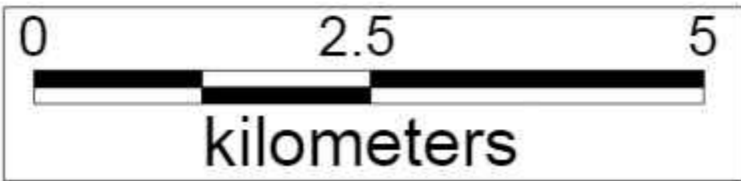
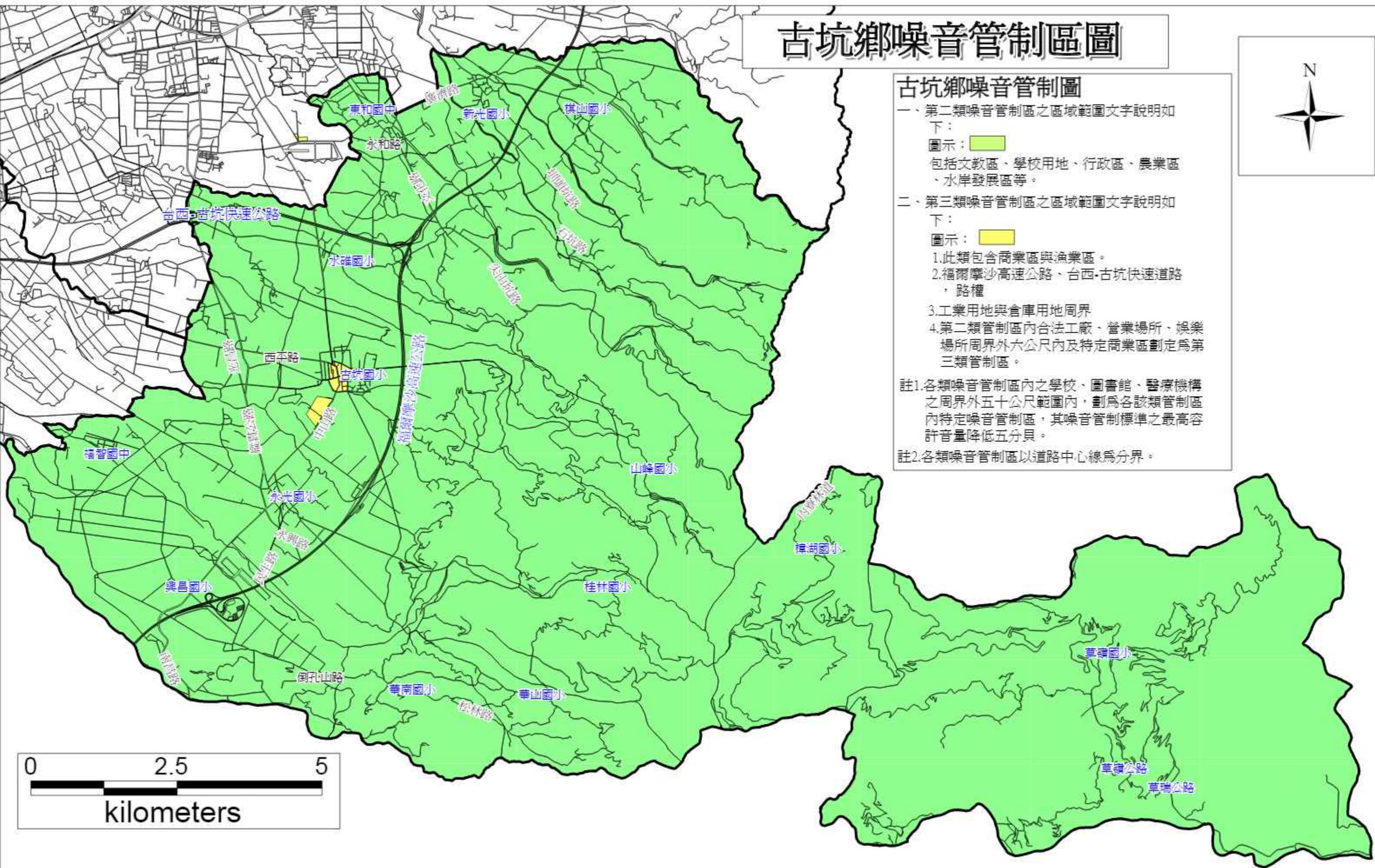
圖示：
包括文教區、學校用地、行政區、農業區、水岸發展區等。

二、第三類噪音管制區之區域範圍文字說明如下：

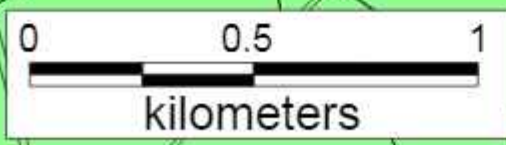
圖示：
1. 此類包含商業區與漁業區。
2. 福爾摩沙高速公路、台西-古坑快速道路、路權
3. 工業用地與倉庫用地周界
4. 第二類管制區內合法工廠、營業場所、娛樂場所周界外六公尺內及特定商業區劃定為第三類管制區。



註1. 各類噪音管制區內之學校、圖書館、醫療機構之周界外五十公尺範圍內，劃為各該類管制區內特定噪音管制區，其噪音管制標準之最高容許音量降低五分貝。

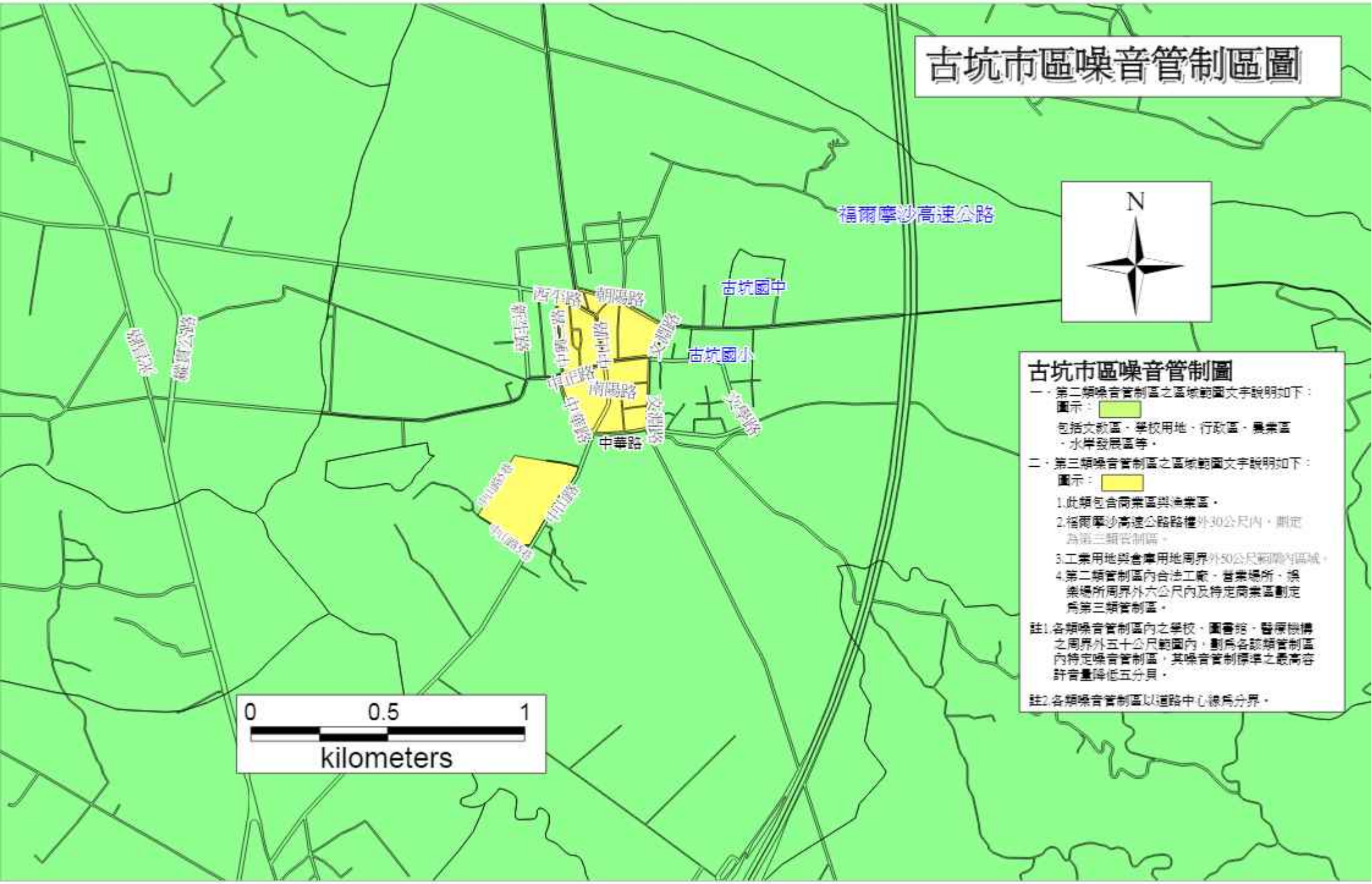
註2. 各類噪音管制區以道路中心線為分界。



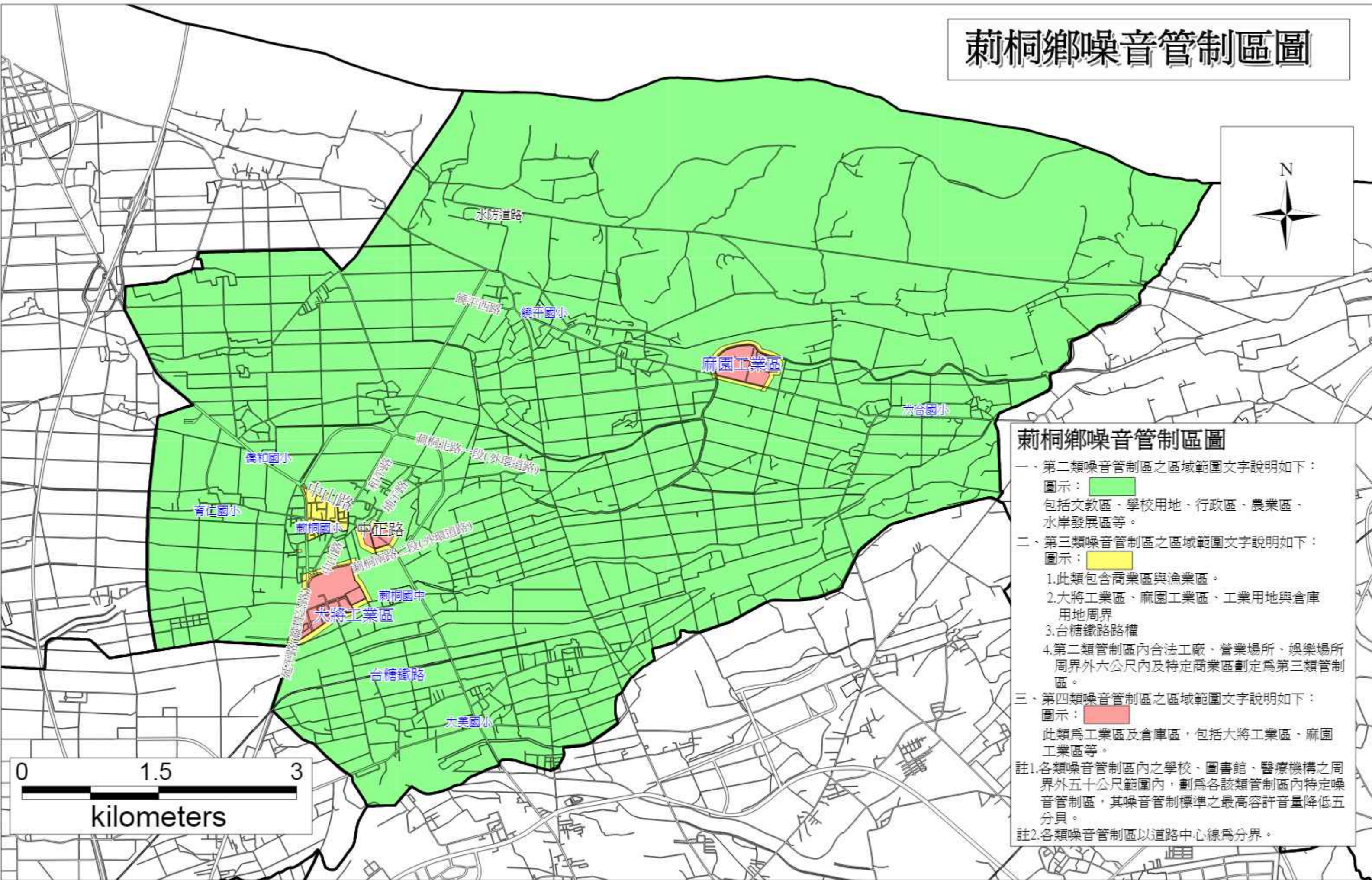
古坑市區噪音管制區圖



- ### 古坑市區噪音管制圖
- 一、第二類噪音管制區之區域範圍文字說明如下：
圖示：
包括文教區、學校用地、行政區、農業區、水岸發展區等。
 - 二、第三類噪音管制區之區域範圍文字說明如下：
圖示：
 1. 此類包含商業區與漁業區。
 2. 從福爾摩沙高速公路路權外30公尺內，劃定為第三類管制區。
 3. 工業用地與倉庫用地周界外50公尺範圍內區域。
 4. 第二類管制區內合法工廠、營業場所、娛樂場所周界外六公尺內及特定商業區劃定為第三類管制區。
- 註1: 各類噪音管制區內之學校、圖書館、醫療機構之周界外五十公尺範圍內，劃為各該類管制區內特定噪音管制區，其噪音管制標準之最高容許音量降低五分貝。
- 註2: 各類噪音管制區以道路中心線為分界。



荊桐鄉噪音管制區圖



荊桐鄉噪音管制區圖

一、第二類噪音管制區之區域範圍文字說明如下：
圖示： 包括文教區、學校用地、行政區、農業區、水岸發展區等。

二、第三類噪音管制區之區域範圍文字說明如下：
圖示： 1.此類包含商業區與漁業區。
2.大將工業區、麻園工業區、工業用地與倉庫用地周界
3.台糖鐵路路權
4.第二類管制區內合法工廠、營業場所、娛樂場所周界外六公尺內及特定商業區劃定為第三類管制區。

三、第四類噪音管制區之區域範圍文字說明如下：
圖示： 此類為工業區及倉庫區，包括大將工業區、麻園工業區等。

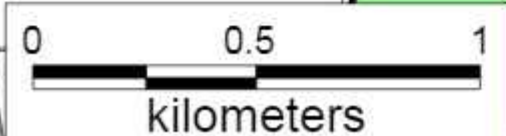
註1.各類噪音管制區內之學校、圖書館、醫療機構之周界外五十公尺範圍內，劃為各該類管制區內特定噪音管制區，其噪音管制標準之最高容許音量降低五分貝。
註2.各類噪音管制區以道路中心線為分界。

荊桐市區噪音管制區圖

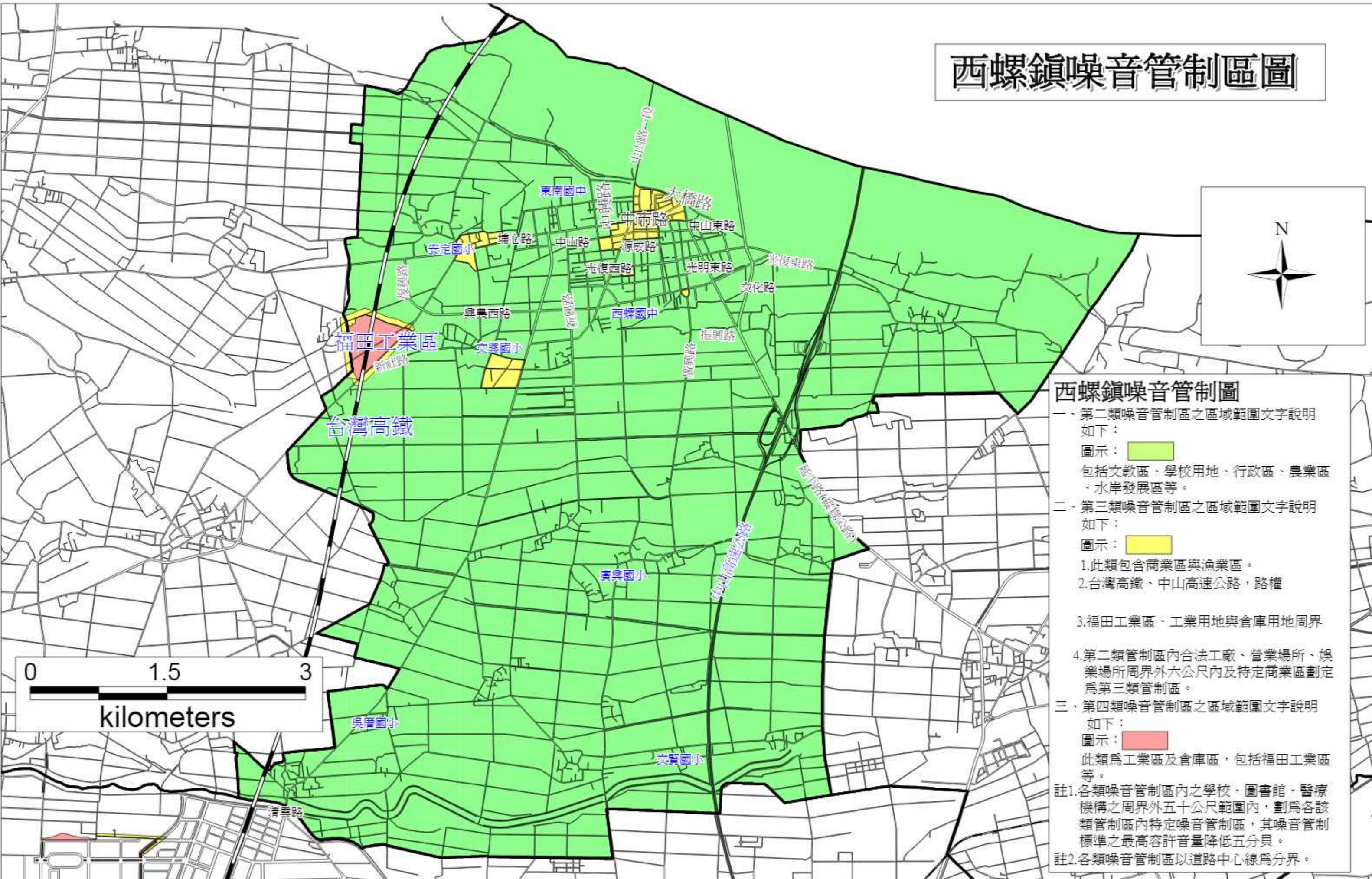


荊桐鄉噪音管制區圖

- 一、第一類噪音管制區之區域範圍文字說明如下：
圖示：
包括文教區、學校用地、行政區、農業區、水岸發展區等。
- 二、第二類噪音管制區之區域範圍文字說明如下：
圖示：
 1. 此類包含商業區與漁業區。
 2. 大將工業區、工業用地與倉庫用地周界外50公尺範圍內區域。
 3. 台糖鐵路路權外30公尺內，劃定為第三類管制區。
 4. 第一類管制區內合法工廠、營業場所、娛樂場所周界外六公尺內及特定商業區劃定為第二類管制區。
- 三、第三類噪音管制區之區域範圍文字說明如下：
圖示：
此類為工業區及倉庫區，包括大將工業區等。
註1. 各類噪音管制區內之學校、圖書館、醫療機構之周界外五十公尺範圍內，劃為各類噪音管制區內特定噪音管制區，其噪音管制標準之嚴苛容許音量降低五分貝。
註2. 各類噪音管制區以道路中心線為分界。



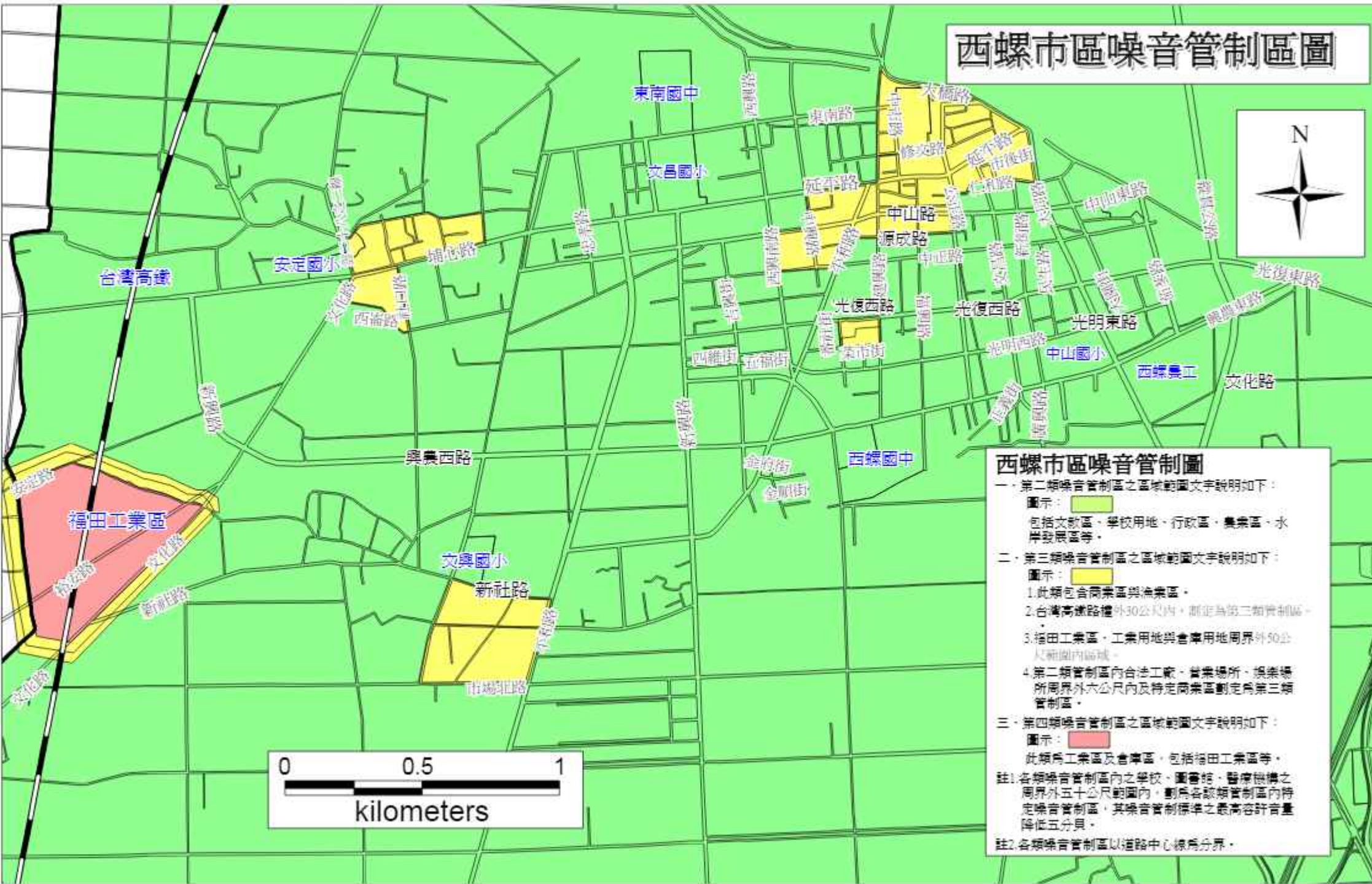
西螺鎮噪音管制區圖



西螺鎮噪音管制圖

- 一、第二類噪音管制區之區域範圍文字說明如下：
圖示：
包括文教區、學校用地、行政區、農業區、水岸發展區等。
 - 二、第三類噪音管制區之區域範圍文字說明如下：
圖示：
1. 此類包含商業區與漁業區。
2. 台灣高鐵、中山高速公路，路權
3. 福田工業區、工業用地與倉庫用地周界
4. 第二類管制區內合法工廠、營業場所、娛樂場所周界外六公尺內及特定商業區劃定為第三類管制區。
 - 三、第四類噪音管制區之區域範圍文字說明如下：
圖示：
此類為工業區及倉庫區，包括福田工業區等。
- 註1. 各類噪音管制區內之學校、圖書館、醫療機構之周界外五十公尺範圍內，劃為各該類管制區內特定噪音管制區，其噪音管制標準之最高容許音量降低五分貝。
註2. 各類噪音管制區以道路中心線為分界。

西螺市區噪音管制區圖



西螺市區噪音管制圖

一、第一類噪音管制區之區域範圍文字說明如下：
圖示：
包括文教區、學校用地、行政區、農業區、水產發展區等。

二、第三類噪音管制區之區域範圍文字說明如下：
圖示：

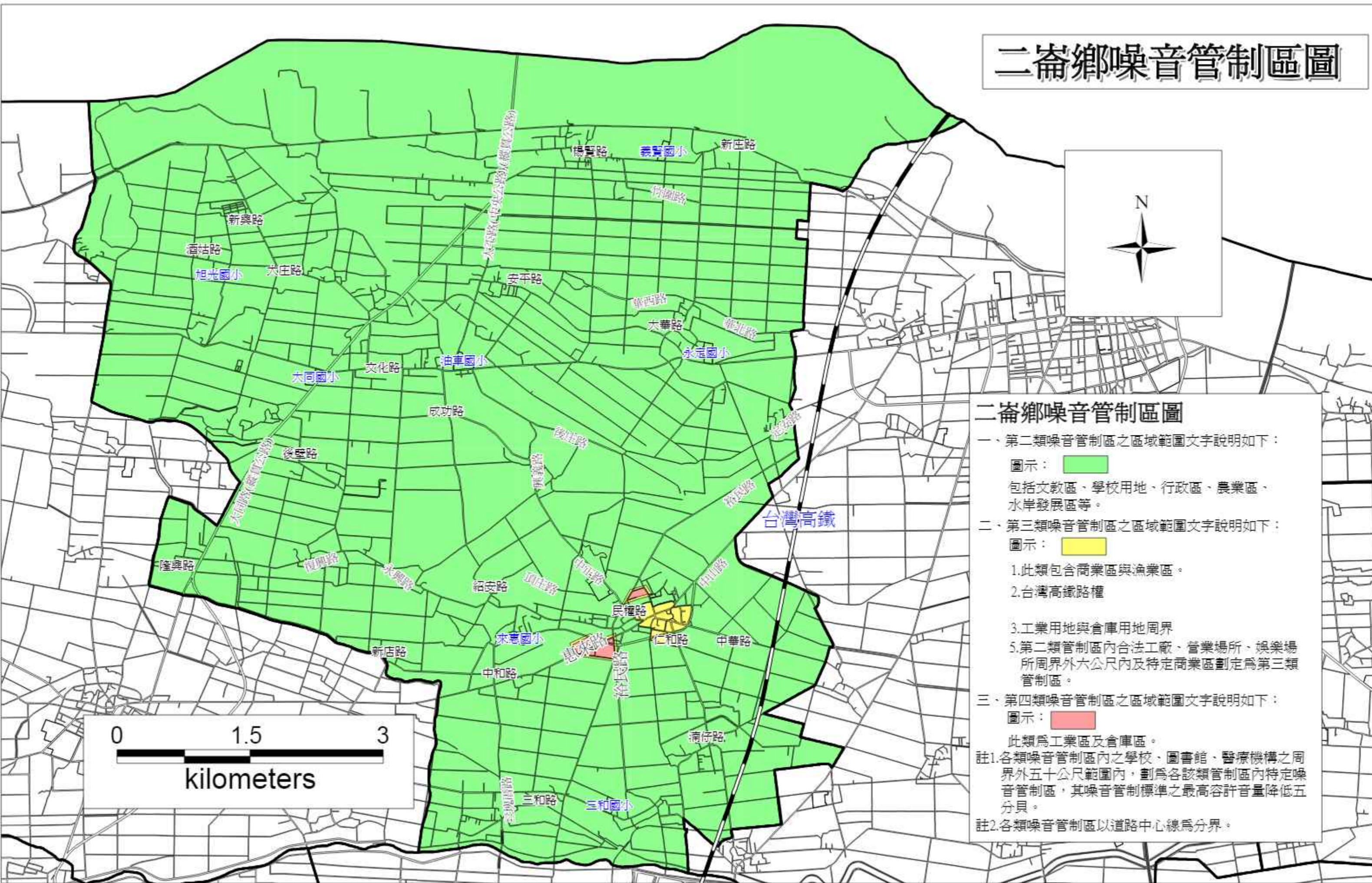
1. 此類包含商業區與漁業區。
2. 台灣高鐵路權外30公尺內，劃定為第三類管制區。
3. 福田工業區，工業用地與倉庫用地周界外50公尺範圍內區域。
4. 第一類管制區內合法工廠、營業場所、娛樂場所周界外六公尺內及特定商業區劃定為第三類管制區。

三、第四類噪音管制區之區域範圍文字說明如下：
圖示：
此類為工業區及倉庫區，包括福田工業區等。

註1: 各類噪音管制區內之學校、圖書館、醫療機構之周界外五十公尺範圍內，劃為各類類管制區內特定噪音管制區，其噪音管制標準之最高容許音量降低五分貝。

註2: 各類噪音管制區以道路中心線為分界。

二崙鄉噪音管制區圖



二崙鄉噪音管制區圖

一、第二類噪音管制區之區域範圍文字說明如下：
 圖示：
 包括文教區、學校用地、行政區、農業區、水岸發展區等。

二、第三類噪音管制區之區域範圍文字說明如下：
 圖示：

- 1.此類包含商業區與漁業區。
- 2.台灣高鐵路權
- 3.工業用地與倉庫用地周界
- 5.第二類管制區內合法工廠、營業場所、娛樂場所周界外六公尺內及特定商業區劃定為第三類管制區。

三、第四類噪音管制區之區域範圍文字說明如下：
 圖示：
 此類為工業區及倉庫區。

註1.各類噪音管制區內之學校、圖書館、醫療機構之周界外五十公尺範圍內，劃為各該類管制區內特定噪音管制區，其噪音管制標準之最高容許音量降低五分貝。

註2.各類噪音管制區以道路中心線為分界。

二崙市區噪音管制區圖



裕安路

頂庄路

二崙國中

紹興路

新吉路

來惠國小

惠來路

中和路

中和路

民權路

中山路

中山路

中山路

中山路

中山路

中山路

中山路

中山路

中山路

中山路

中山路

中山路

中山路

中山路

中山路

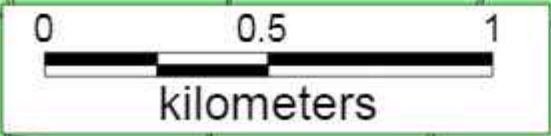
中山路

中山路

中山路

中山路

中山路



二崙市區噪音管制區圖

- 一、第二類噪音管制區之區域範圍文字說明如下：
圖示：
包括文教區、學校用地、行政區、農業區、水庫投現區等。
 - 二、第三類噪音管制區之區域範圍文字說明如下：
圖示：
 1. 此類包含商業區與娛樂區。
 2. 台灣鐵路路權外30公尺內，劃定為第三類管制區。
 3. 工業用地與倉庫用地間界外50公尺範圍內區域。
 4. 第二類管制區內合法工廠、營業場所、娛樂場所間界外六公尺內及特定商業區劃定為第三類管制區。
 - 三、第四類噪音管制區之區域範圍文字說明如下：
圖示：
此類為工業區及倉庫區。
- 註1 各類噪音管制區內之學校、圖書館、醫療機構之周界外五十公尺範圍內，劃為各類噪音管制區內特定噪音管制區，其噪音管制標準之最高容許音量降低五分貝。
- 註2 各類噪音管制區以道路中心線為分界。

北港鎮噪音管制區圖



北港鎮噪音管制區圖

一、第二類噪音管制區之區域範圍文字說明如下：

圖示：

包括文教區、學校用地、行政區、農業區、水岸發展區等。

二、第三類噪音管制區之區域範圍文字說明如下：

圖示：

1. 此類包含商業區與漁業區。
2. 台灣高鐵、台糖鐵路，路權
3. 台糖北港廠，工業用地與倉庫用地周界
4. 第二類管制區內合法工廠、營業場所、娛樂場所周界外六公尺內及特定商業區劃定為第三類管制區。

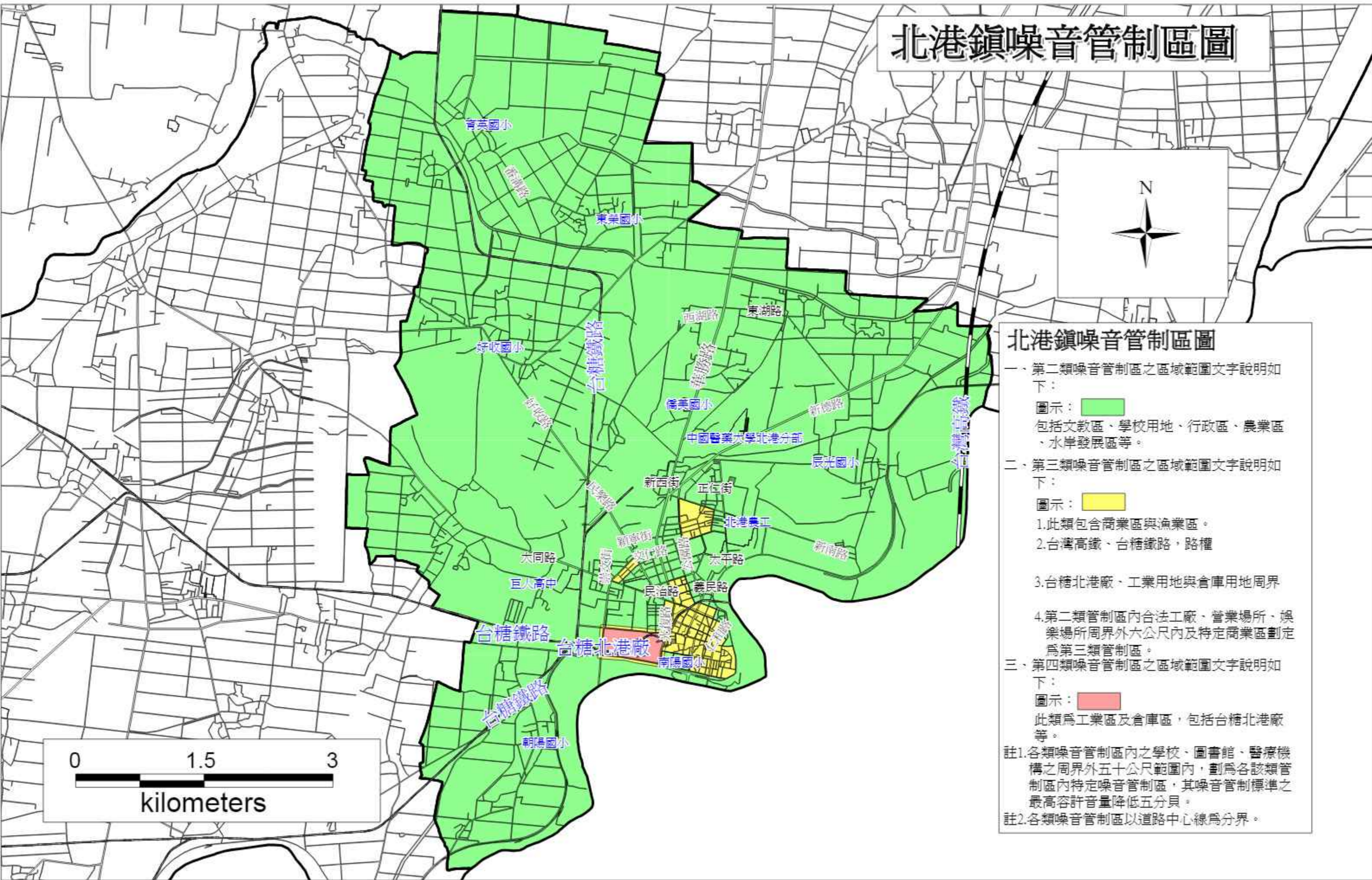
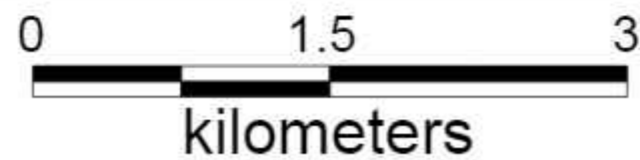
三、第四類噪音管制區之區域範圍文字說明如下：

圖示：

此類為工業區及倉庫區，包括台糖北港廠等。

註1. 各類噪音管制區內之學校、圖書館、醫療機構之周界外五十公尺範圍內，劃為各該類管制區內特定噪音管制區，其噪音管制標準之最高容許音量降低五分貝。

註2. 各類噪音管制區以道路中心線為分界。



北港市區噪音管制區圖


中國醫藥大學北港分部

長光國小



北港市區噪音管制區圖

一、第一類噪音管制區之區域範圍文字說明如下：

圖示： 包括文教區、學校用地、行政區、商業區、水岸發展區等。

二、第二類噪音管制區之區域範圍文字說明如下：

圖示： 1. 此類包含商業區與漁業區。

2. 台糖鐵路，路權外30公尺內，劃定為第三類管制區。

3. 台糖北港廠，工業用地與倉庫用地周界外50公尺範圍內區域。

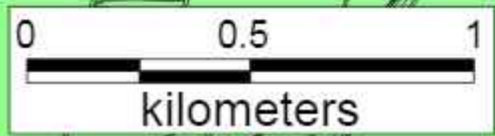
4. 第一類管制區內合法工廠、營業場所、娛樂場所周界外六公尺內及特定商業區劃定為第三類管制區。

三、第三類噪音管制區之區域範圍文字說明如下：

圖示： 此類為工業區及倉庫區，包括台糖北港廠等。

註1 各類噪音管制區內之學校、圖書館、醫療機構之周界外五十公尺範圍內，劃為各類噪音管制區內特定噪音管制區，其噪音管制標準之最高容許音量降低五分貝。

註2 各類噪音管制區以道路中心線為分界。

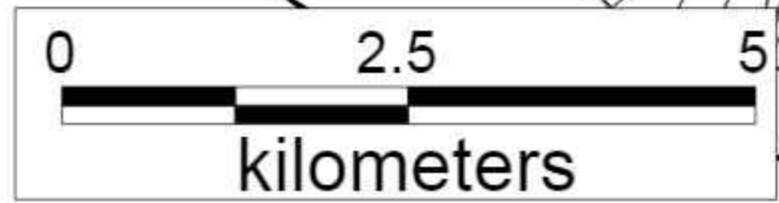


水林鄉噪音管制區圖

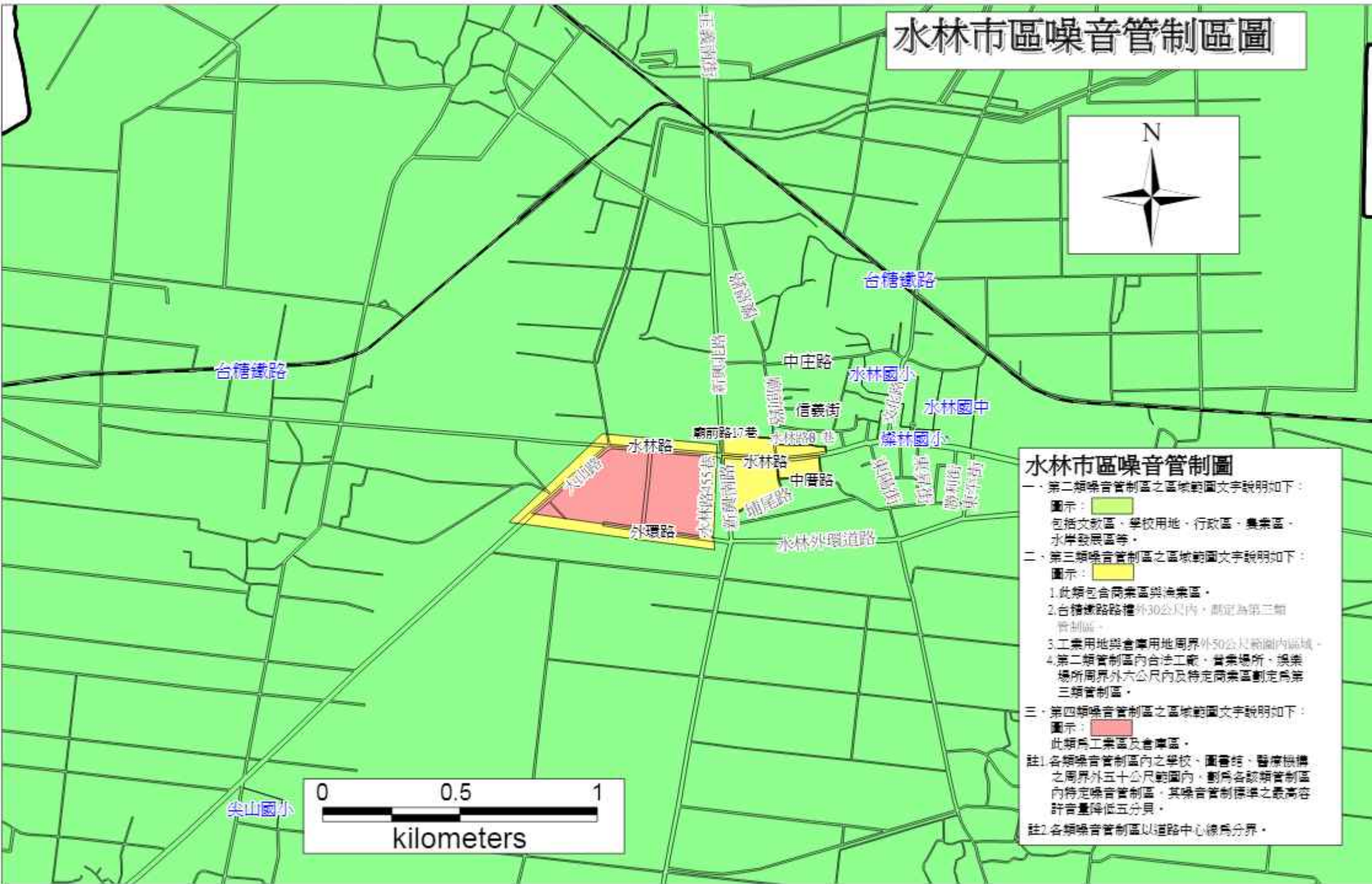


水林鄉噪音管制區圖

- 一、第二類噪音管制區之區域範圍文字說明如下：
圖示：
包括文教區、學校用地、行政區、農業區、水岸發展區等。
- 二、第三類噪音管制區之區域範圍文字說明如下：
圖示：
 1. 此類包含商業區與漁業區。
 2. 台糖鐵路路權
 3. 工業用地與倉庫用地周界
 4. 第二類管制區內合法工廠、營業場所、娛樂場所周界外六公尺內及特定商業區劃定為第三類管制區。
- 三、第四類噪音管制區之區域範圍文字說明如下：
圖示：
此類為工業區及倉庫區。
註1. 各類噪音管制區內之學校、圖書館、醫療機構之周界外五十公尺範圍內，劃為各該類管制區內特定噪音管制區，其噪音管制標準之最高容許音量降低五分貝。
註2. 各類噪音管制區以道路中心線為分界。



水林市區噪音管制區圖



水林市區噪音管制區

一、第二類噪音管制區之區域範圍文字說明如下：
圖示：
包括文教區、學校用地、行政區、農業區、水庫發展區等。

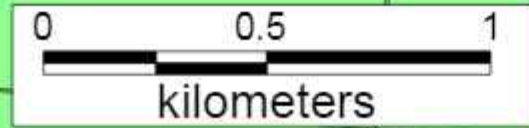
二、第三類噪音管制區之區域範圍文字說明如下：
圖示：

1. 此類包含商業區與海濱區。
2. 台糖鐵路路權外30公尺內，劃定為第三類管制區。
3. 工業用地與倉庫用地周界外50公尺範圍內區域。
4. 第二類管制區內合法工廠、營業場所、娛樂場所周界外六公尺內及特定商業區劃定為第三類管制區。

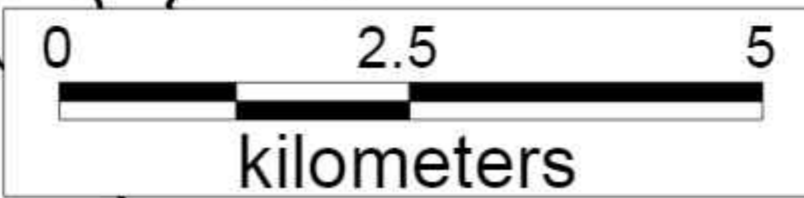

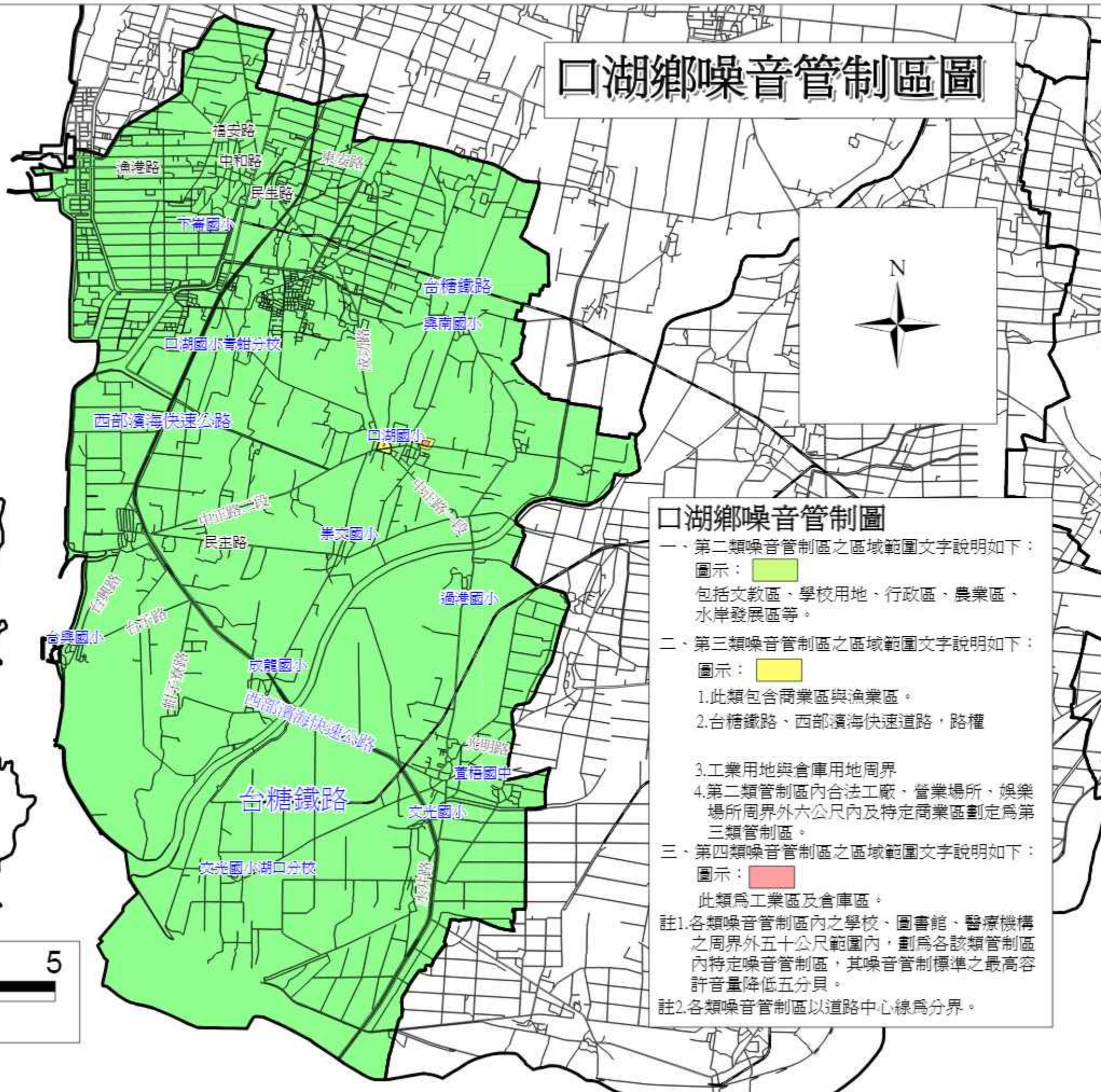
三、第四類噪音管制區之區域範圍文字說明如下：
圖示：
此類為工業區及倉庫區。

註1 各類噪音管制區內之學校、圖書館、醫療機構之周界外五十公尺範圍內，劃為各該類管制區內特定噪音管制區，其噪音管制標準之最高容許音量降低五分貝。

註2 各類噪音管制區以道路中心線為分界。



口湖鄉噪音管制區圖




- 口湖鄉噪音管制圖**
- 一、第二類噪音管制區之區域範圍文字說明如下：
圖示：
包括文教區、學校用地、行政區、農業區、水岸發展區等。
 - 二、第三類噪音管制區之區域範圍文字說明如下：
圖示：
 1. 此類包含商業區與漁業區。
 2. 台糖鐵路、西部濱海快速道路，路權
 3. 工業用地與倉庫用地周界
 4. 第二類管制區內合法工廠、營業場所、娛樂場所周界外六公尺內及特定商業區劃定為第三類管制區。
 - 三、第四類噪音管制區之區域範圍文字說明如下：
圖示：
此類為工業區及倉庫區。
- 註1. 各類噪音管制區內之學校、圖書館、醫療機構之周界外五十公尺範圍內，劃為各該類管制區內特定噪音管制區，其噪音管制標準之最高容許音量降低五分貝。
註2. 各類噪音管制區以道路中心線為分界。

口湖市區噪音管制區圖




口湖市區噪音管制區圖


一、第一類噪音管制區之區域範圍文字說明如下：

圖示： 包括文教區、學校用地、行政區、農業區、水庫發展區等。

二、第二類噪音管制區之區域範圍文字說明如下：

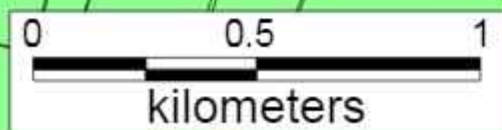
圖示： 1. 此類包含商業區及營業區。
2. 工業用地與倉庫用地周界外50公尺範圍內區域。
3. 第一類管制區內合法工廠、營業場所、娛樂場所周界外六公尺內及特定商業區劃定為第二類管制區。

三、第三類噪音管制區之區域範圍文字說明如下：

圖示： 此類為工業區及倉庫區，包括口湖農會倉庫等。

註1 各類噪音管制區內之學校、圖書館、醫療機構之周界外五十公尺範圍內，劃為各類噪音管制區內特定噪音管制區，其噪音管制標準之最高容許音量降低五分貝。

註2 各類噪音管制區以道路中心線為分界。



口湖箔子寮噪音管制區圖

口湖箔子寮噪音管制圖

一、第一類噪音管制區之區域範圍文字說明如下：

圖示：

包括文教區、學校用地、行政區、農業區、水庫發展區等。

二、第二類噪音管制區之區域範圍文字說明如下：

圖示：

1. 此類包含商業區與商業區。
2. 工業用地與倉庫用地周界外50公尺範圍內區域。
3. 第一類管制區內合法工廠、營業場所、娛樂場所周界外六公尺內及特定商業區劃定為第二類管制區。

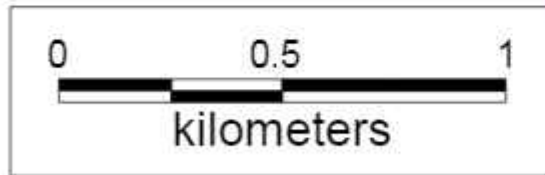
三、第三類噪音管制區之區域範圍文字說明如下：

圖示：

此類為工業區及倉庫區。

註1 各類噪音管制區內之學校、圖書館、醫療機構之周界外五十公尺範圍內，劃為各類噪音管制區內特定噪音管制區，其噪音管制標準之最高容許音量降低五分貝。

註2 各類噪音管制區以道路中心線為分界。



漁港路


下崙國小

四湖鄉噪音管制區圖



四湖鄉噪音管制區圖

一、第二類噪音管制區之區域範圍文字說明如下：

圖示：
包括文教區、學校用地、行政區、農業區、水岸發展區等。


二、第三類噪音管制區之區域範圍文字說明如下：

圖示：

1. 此類包含商業區與漁業區。
2. 台西-古坑快速道路、西部濱海快速道路、台糖鐵路，路權
3. 工業用地及倉庫用地周界

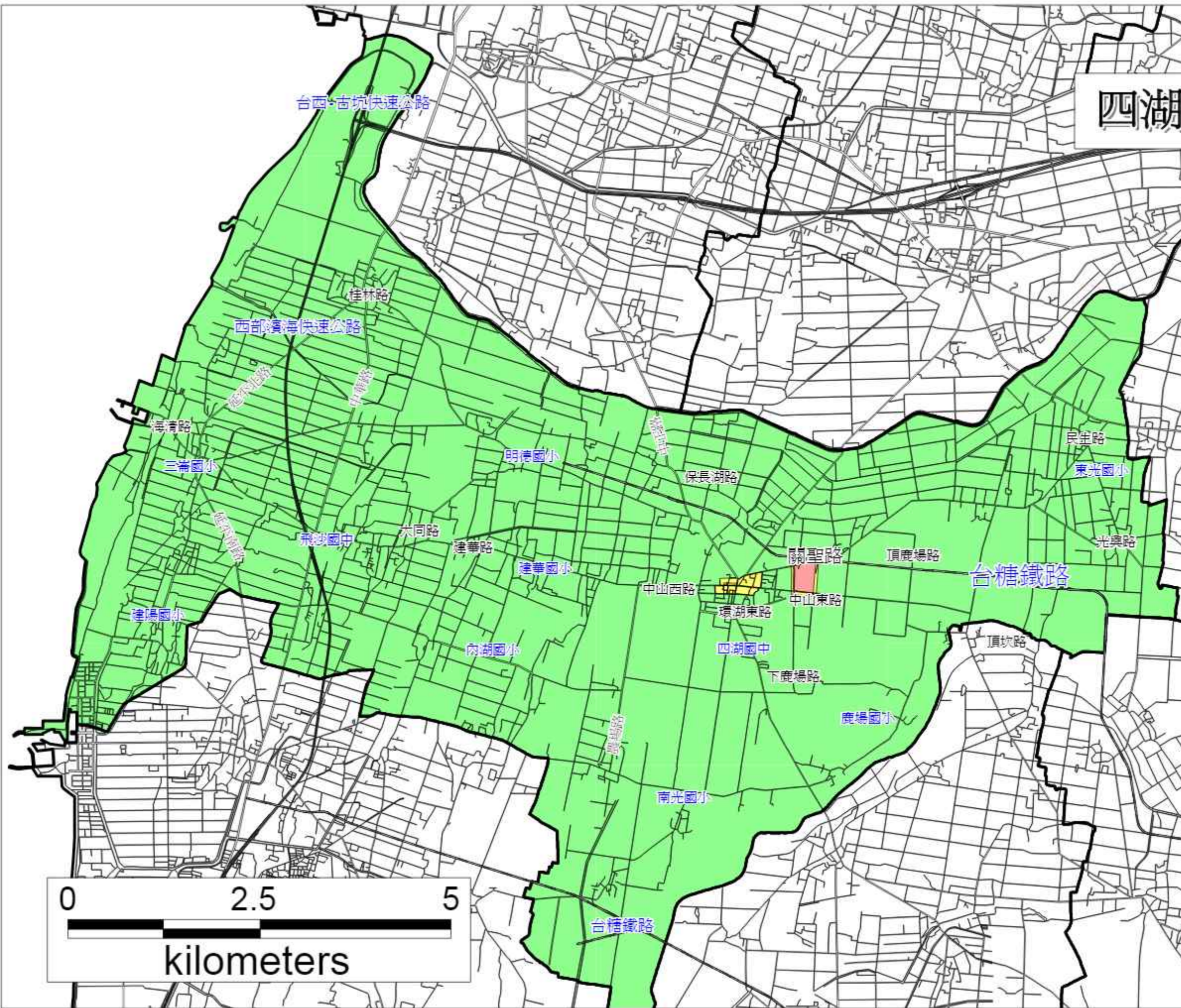
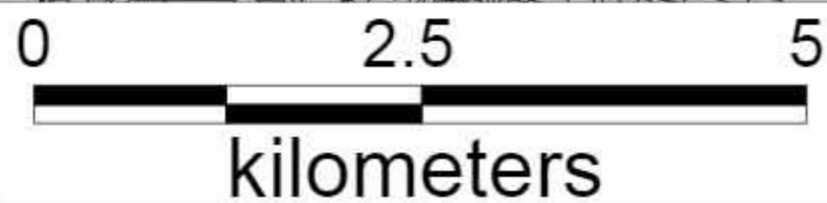
4. 第二類管制區內合法工廠、營業場所、娛樂場所周界外六公尺內及特定商業區劃定為第三類管制區。

三、第四類噪音管制區之區域範圍文字說明如下：

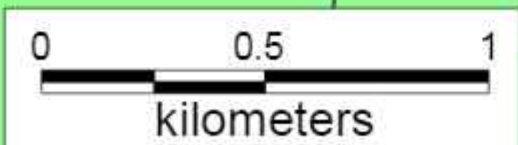
圖示：
此類為工業區及倉庫區。




註1. 各類噪音管制區內之學校、圖書館、醫療機構之周界外五十公尺範圍內，劃為各該類管制區內特定噪音管制區，其噪音管制標準之最高容許音量降低五分貝。

註2. 各類噪音管制區以道路中心線為分界。



四湖市區噪音管制區圖



- ### 四湖市區噪音管制區圖
- 一、第二類噪音管制區之區域範圍文字說明如下：
圖示：
包括文教區、學校用地、行政區、農業區、水岸發展區等。
 - 二、第三類噪音管制區之區域範圍文字說明如下：
圖示：
 1. 此類包含商業區與漁業區。
 2. 台糖鐵路路權外30公尺內，劃定為第三類管制區。
 3. 工業用地及倉庫用地周界外50公尺範圍內區域。
 4. 第二類管制區內合法工廠、營業場所、娛樂場所周界外六公尺內及特定商業區劃定為第三類管制區。
 - 三、第四類噪音管制區之區域範圍文字說明如下：
圖示：
此類為工業區及倉庫區。
- 註1 各類噪音管制區內之學校、圖書館、醫療機構之周界外五十公尺範圍內，劃為各該類管制區內特定噪音管制區，其噪音管制標準之最高容許音量降低五分貝。
- 註2 各類噪音管制區以道路中心線為分界。

鹿場國小

四湖箔子寮噪音管制區圖

連陽國小



四湖箔子寮噪音管制區圖

一、第二類噪音管制區之區域範圍文字說明如下：

圖示：

包括文教區、學校用地、行政區、農樂區、水庫保護區等。

二、第三類噪音管制區之區域範圍文字說明如下：

圖示：

1. 此類包含商業區與娛樂區。
2. 工業用地及倉庫用地周界外50公尺範圍內區域。
4. 第二類管制區內合法工廠、營業場所、娛樂場所周界外六公尺內及特定商業區劃定為第三類管制區。

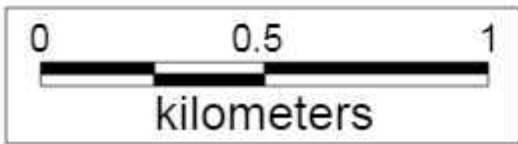
三、第四類噪音管制區之區域範圍文字說明如下：

圖示：

此類為工業區及倉庫區。

註1: 各類噪音管制區內之學校、圖書館、醫療機構之周界外五十公尺範圍內，劃為各該類管制區內特定噪音管制區，其噪音管制標準之標準容許量降低五分鐘。




註2: 各類噪音管制區以道路中心線為分界。

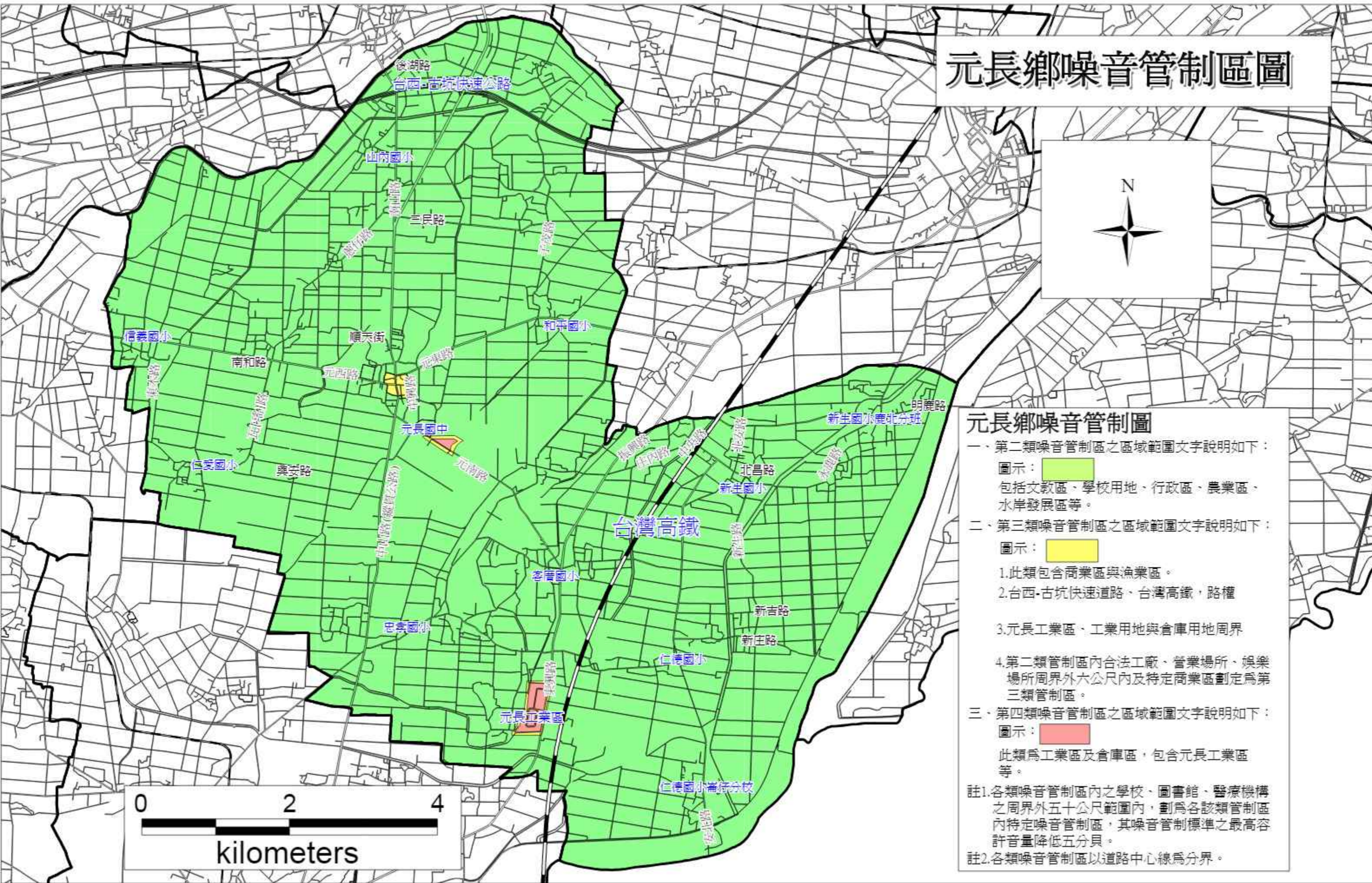
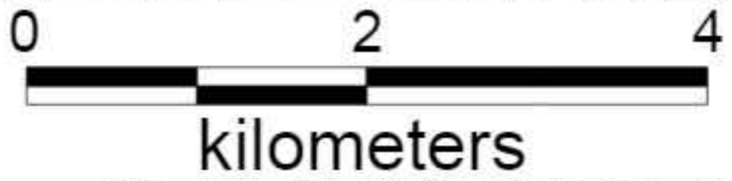


元長鄉噪音管制區圖



元長鄉噪音管制圖

- 一、第二類噪音管制區之區域範圍文字說明如下：
圖示：
包括文教區、學校用地、行政區、農業區、水岸發展區等。
- 二、第三類噪音管制區之區域範圍文字說明如下：
圖示：
- 1.此類包含商業區與漁業區。
 - 2.台西-古坑快速道路、台灣高鐵，路權
 - 3.元長工業區、工業用地與倉庫用地周界
 - 4.第二類管制區內合法工廠、營業場所、娛樂場所周界外六公尺內及特定商業區劃定為第三類管制區。
- 三、第四類噪音管制區之區域範圍文字說明如下：
圖示：
此類為工業區及倉庫區，包含元長工業區等。
- 註1.各類噪音管制區內之學校、圖書館、醫療機構之周界外五十公尺範圍內，劃為各該類管制區內特定噪音管制區，其噪音管制標準之最高容許音量降低五分貝。
註2.各類噪音管制區以道路中心線為分界。



元長市區噪音管制區圖



元長市區噪音管制圖

一、第二類噪音管制區之區域範圍文字說明如下：

圖示：

包括文教區、學校用地、行政區、農業區、水岸發展區等。

二、第三類噪音管制區之區域範圍文字說明如下：

圖示：

1. 此類包含商業區與娛樂區。

2. 工業用地與倉庫用地間界外50公尺範圍內區域。

3. 第二類管制區內合法工廠、營業場所、娛樂場所間界外六公尺內及特定商業區劃定為第三類管制區。

三、第四類噪音管制區之區域範圍文字說明如下：

圖示：

此類為工業區及倉庫區。

註1 各類噪音管制區內之學校、圖書館、醫療機構之周界外五十公尺範圍內，劃為各類管制區內特定噪音管制區，其噪音管制標準之最高容許音量降低五分貝。

註2 各類噪音管制區以道路中心線為分界。

