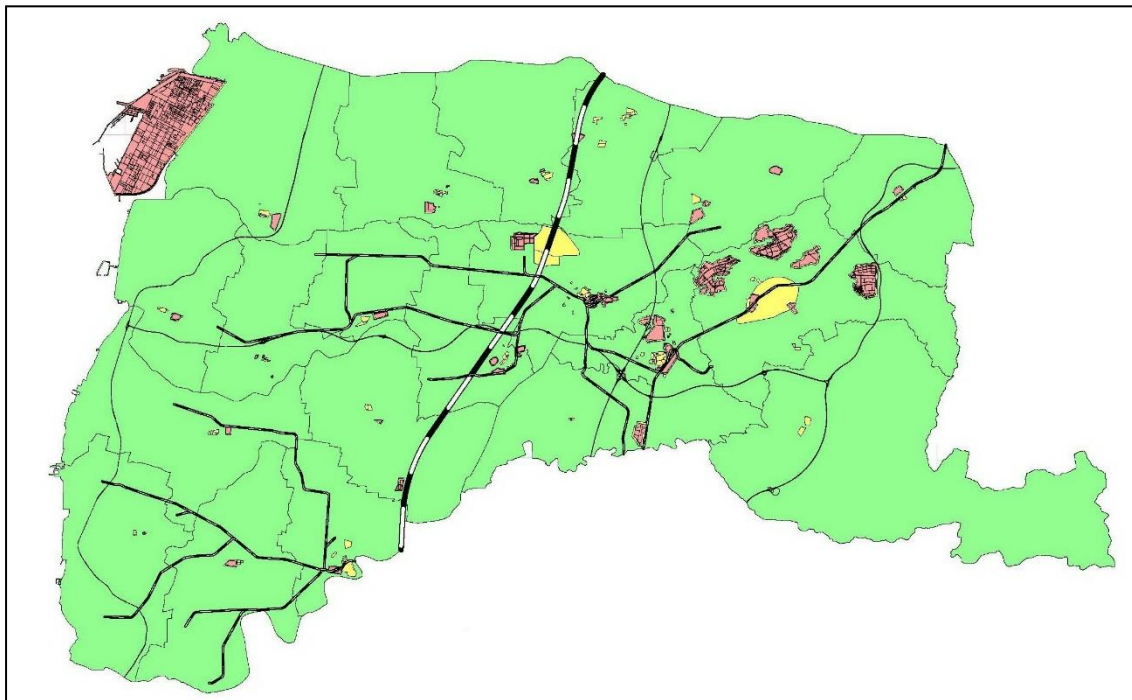


## 雲林縣噪音管制區圖(定稿)



雲林縣環境保護局


108年12月

# 目 錄

|                     |    |
|---------------------|----|
| 斗南鎮噪音管制區圖 .....     | 1  |
| 斗南市區噪音管制區圖 .....    | 2  |
| 大埤鄉噪音管制區圖 .....     | 3  |
| 大埤市區噪音管制區圖 .....    | 4  |
| 虎尾鎮噪音管制區圖 .....     | 5  |
| 虎尾市區噪音管制區圖 .....    | 6  |
| 土庫鎮噪音管制區圖 .....     | 7  |
| 土庫市區噪音管制區圖 .....    | 8  |
| 褒忠鄉噪音管制區圖 .....     | 9  |
| 褒忠市區噪音管制區圖 .....    | 10 |
| 東勢鄉噪音管制區圖 .....     | 11 |
| 東勢市區噪音管制區圖 .....    | 12 |
| 台西鄉噪音管制區圖 .....     | 13 |
| 台西市區噪音管制區圖 .....    | 14 |
| 崙背鄉噪音管制區圖 .....     | 15 |
| 崙背市區噪音管制區圖 .....    | 16 |
| 麥寮鄉噪音管制區圖 .....     | 17 |
| 麥寮市區噪音管制區圖 .....    | 18 |
| 斗六市噪音管制區圖 .....     | 19 |
| 斗六市區噪音管制區圖(一) ..... | 20 |
| 斗六市區噪音管制區圖(二) ..... | 21 |
| 斗六市區噪音管制區圖(三) ..... | 22 |
| 斗六市區噪音管制區圖(四) ..... | 23 |
| 林內鄉噪音管制區圖 .....     | 24 |
| 林內市區噪音管制區圖 .....    | 25 |


|                   |    |
|-------------------|----|
| 古坑鄉噪音管制區圖 .....   | 26 |
| 古坑市區噪音管制區圖 .....  | 27 |
| 荖桐鄉噪音管制區圖 .....   | 28 |
| 荖桐市區噪音管制區圖 .....  | 29 |
| 西螺鎮噪音管制區圖 .....   | 30 |
| 西螺市區噪音管制區圖 .....  | 31 |
| 二崙鄉噪音管制區圖 .....   | 32 |
| 二崙市區噪音管制區圖 .....  | 33 |
| 北港鎮噪音管制區圖 .....   | 34 |
| 北港市區噪音管制區圖 .....  | 35 |
| 水林鄉噪音管制區圖 .....   | 36 |
| 水林市區噪音管制區圖 .....  | 37 |
| 口湖鄉噪音管制區圖 .....   | 38 |
| 口湖市區噪音管制區圖 .....  | 39 |
| 口湖箔子寮噪音管制區圖 ..... | 40 |
| 四湖鄉噪音管制區圖 .....   | 41 |
| 四湖市區噪音管制區圖 .....  | 42 |
| 四湖箔子寮噪音管制區圖 ..... | 43 |
| 元長鄉噪音管制區圖 .....   | 44 |
| 元長市區噪音管制區圖 .....  | 45 |

# 雲林縣噪音管制區圖




## 雲林縣噪音管制區圖


一、第二類噪音管制區之區域範圍文字說明如下：

圖示： 包括文教區、學校用地、行政區、農業區、水岸發展區等。

二、第三類噪音管制區之區域範圍文字說明如下：

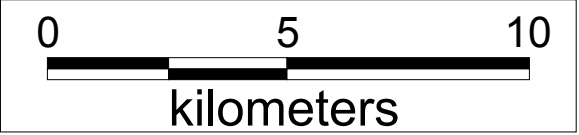
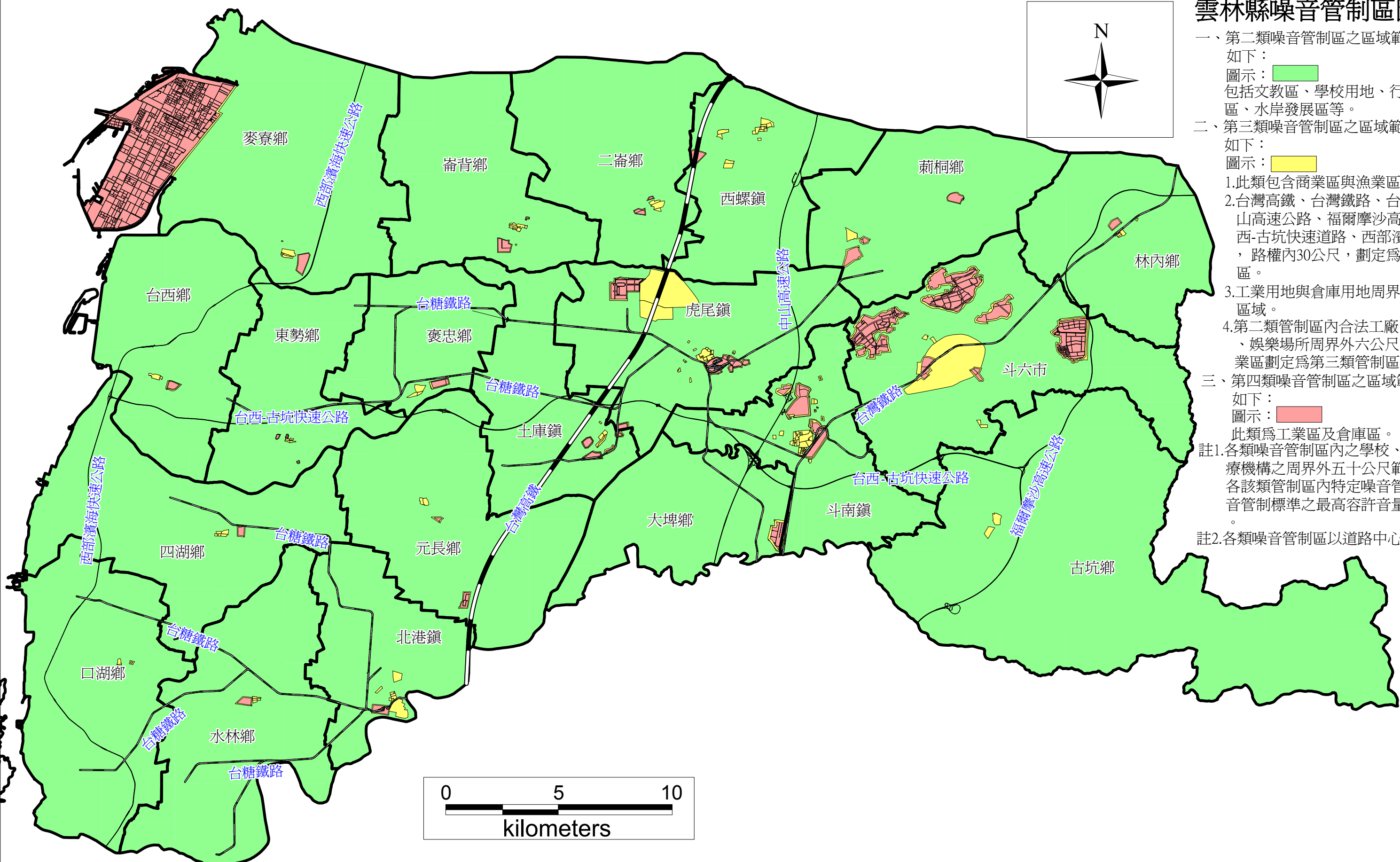
- 圖示：
- 1.此類包含商業區與漁業區。
  - 2.台灣高鐵、台灣鐵路、台糖鐵路、中山高速公路、福爾摩沙高速公路、台西-古坑快速道路、西部濱海快速道路，路權內30公尺，劃定為第三類管制區。
  - 3.工業用地與倉庫用地周界50公尺範圍區域。
  - 4.第二類管制區內合法工廠、營業場所、娛樂場所周界外六公尺內及特定商業區劃定為第三類管制區。

三、第四類噪音管制區之區域範圍文字說明如下：

圖示： 此類為工業區及倉庫區。


註1.各類噪音管制區內之學校、圖書館、醫療機構之周界外五十公尺範圍內，劃為各該類管制區內特定噪音管制區，其噪音管制標準之最高容許音量降低五分貝。

註2.各類噪音管制區以道路中心線為分界。








# 斗南鎮噪音管制區圖



## 斗南鎮噪音管制區圖

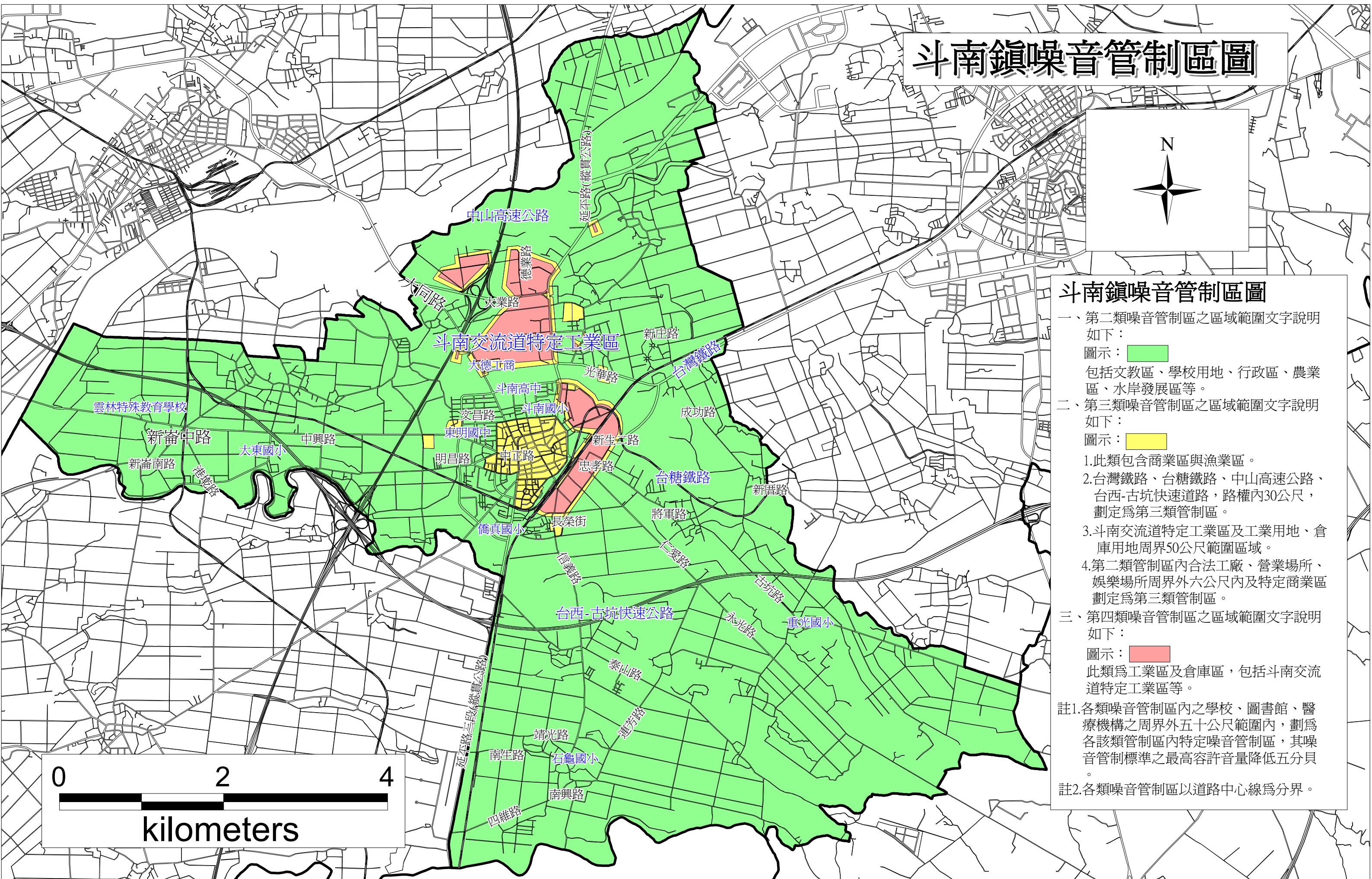
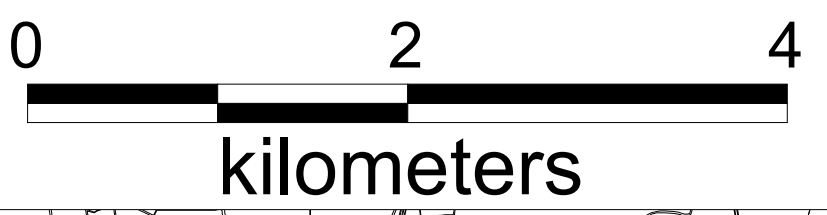
一、第二類噪音管制區之區域範圍文字說明如下：  
圖示：  
包括文教區、學校用地、行政區、農業區、水岸發展區等。

二、第三類噪音管制區之區域範圍文字說明如下：  
圖示：  
1.此類包含商業區與漁業區。  
2.台灣鐵路、台糖鐵路、中山高速公路、台西-古坑快速道路，路權內30公尺，劃定為第三類管制區。  
3.斗南交流道特定工業區及工業用地、倉庫用地周界50公尺範圍區域。  
4.第二類管制區內合法工廠、營業場所、娛樂場所周界外六公尺內及特定商業區劃定為第三類管制區。

三、第四類噪音管制區之區域範圍文字說明如下：  
圖示：  
此類為工業區及倉庫區，包括斗南交流道特定工業區等。

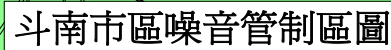

註1.各類噪音管制區內之學校、圖書館、醫療機構之周界外五十公尺範圍內，劃為各該類管制區內特定噪音管制區，其噪音管制標準之最高容許音量降低五分貝。

註2.各類噪音管制區以道路中心線為分界。





## 斗南市區噪音管制區圖



一、第二類噪音管制區之區域範圍文字說明如下：

圖示：

包括文教區、學校用地、行政區、農業區、水岸發展區等。

二、第三類噪音管制區之區域範圍文字說明如下：

圖示：

- 1.此類包含商業區與漁業區。
- 2.台灣鐵路、台糖鐵路、中山高速公路，路權內30公尺，劃定為第三類管制區。
- 3.工業用地、倉庫用地周界50公尺範圍區域。
- 4.第二類管制區內合法工廠、營業場所、娛樂場所周界外六公尺內及特定商業區劃定為第三類管制區。

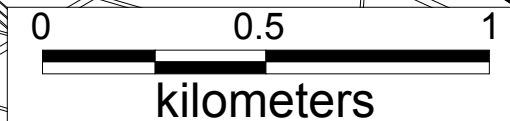
三、第四類噪音管制區之區域範圍文字說明如下：

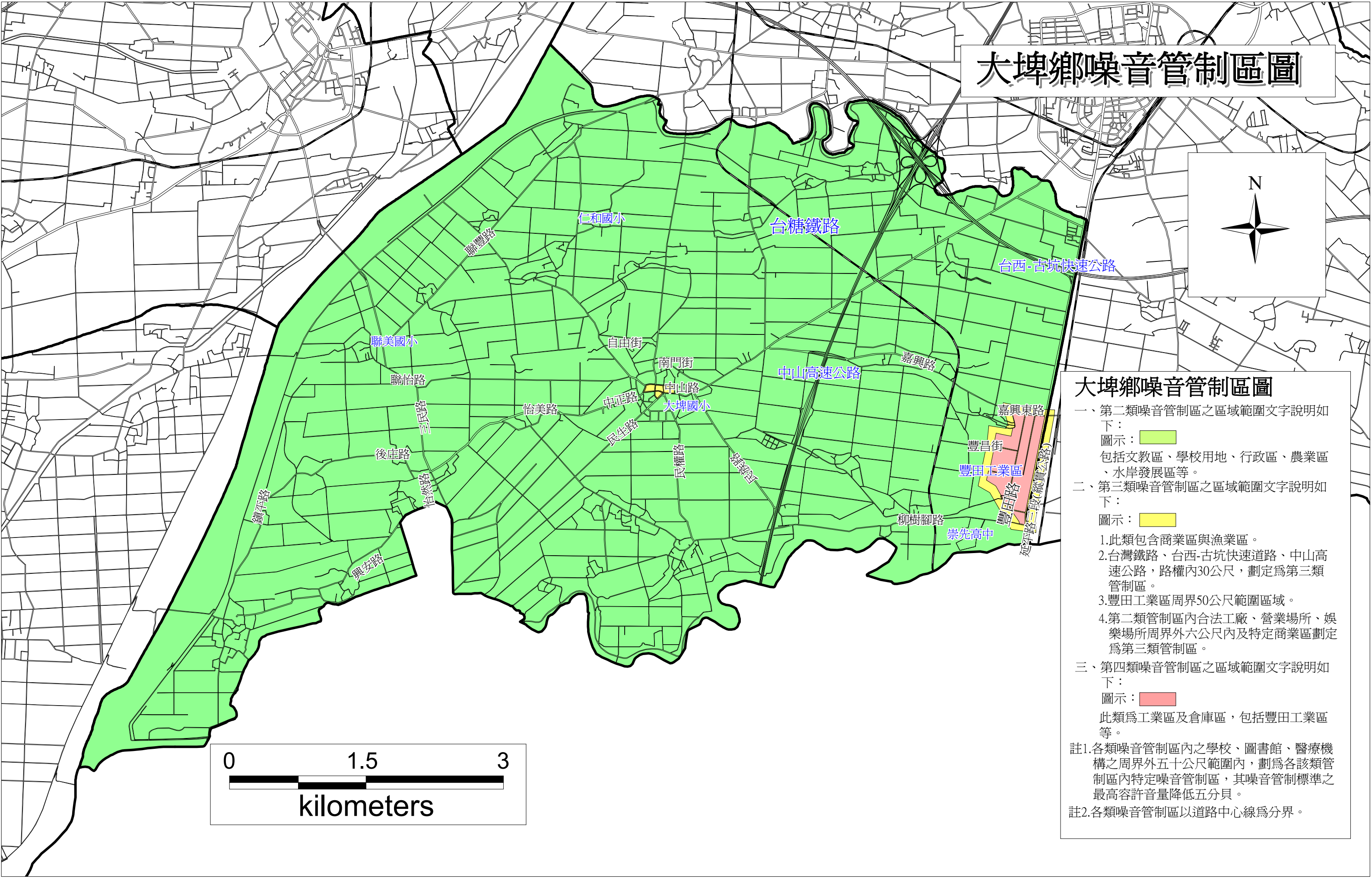
圖示：

此類為工業區及倉庫區。

註1.各類噪音管制區內之學校、圖書館、醫療機構之周界外五十公尺範圍內，劃為各該類管制區內特定噪音管制區，其噪音管制標準之最高容許音量降低五分貝。

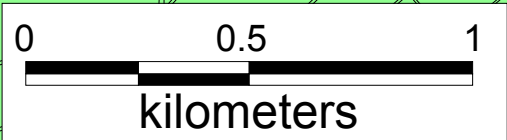

註2.各類噪音管制區以道路中心線為分界。








# 大埤市區噪音管制區圖




### 大埤市區噪音管制區圖

一、第二類噪音管制區之區域範圍文字說明如下：

圖示：

包括文教區、學校用地、行政區、農業區、水岸發展區等。

二、第三類噪音管制區之區域範圍文字說明如下：

圖示：

- 1.此類包含商業區與漁業區。
- 2.中山高速公路，路權內30公尺，劃定為第三類管制區。
- 3.第二類管制區內合法工廠、營業場所、娛樂場所周界外六公尺內及特定商業區劃定為第三類管制區。

註1.各類噪音管制區內之學校、圖書館、醫療機構之周界外五十公尺範圍內，劃為各該類管制區內特定噪音管制區，其噪音管制標準之最高容許音量降低五分貝。

註2.各類噪音管制區以道路中心線為分界。



# 虎尾鎮噪音管制區圖



中部科學園區虎尾園區  
科雲北路  
科雲南路

台糖鐵路

台灣高鐵

台糖鐵路

台西-古坑快速公路

建國路

虎興北路

學府一路  
學府路

建成路

建成路

虎興南路

崇德國中

文科路

虎尾國小

虎尾農工

東仁國中

虎尾高中

大成街

大成商工

台糖虎尾廠

平和國小

台糖鐵路

虎尾科技大學

揚子高中

林森路二段

牽和路

台糖鐵路

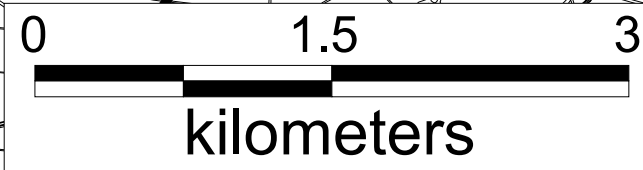
中山高速公路

中溪國小

虎尾國中

惠來國小

延平路(縱貫公路)



## 虎尾鎮噪音管制區圖

一、第二類噪音管制區之區域範圍文字說明如下：

圖示：

包括文教區、學校用地、行政區、農業區、水岸發展區等。

二、第三類噪音管制區之區域範圍文字說明如下：

圖示：

1.此類包含商業區與漁業區。

2.台灣高鐵、台糖鐵路、中山高速公路、台西-古坑快速道路，路權內30公尺，劃定為第三類管制區。

3.中部科學園區虎尾園區、台糖虎尾廠、工業用地與倉庫用地周界50公尺範圍區域。

4.第二類管制區內合法工廠、營業場所、娛樂場所周界外六公尺內及特定商業區劃定為第三類管制區。

三、第四類噪音管制區之區域範圍文字說明如下：

圖示：

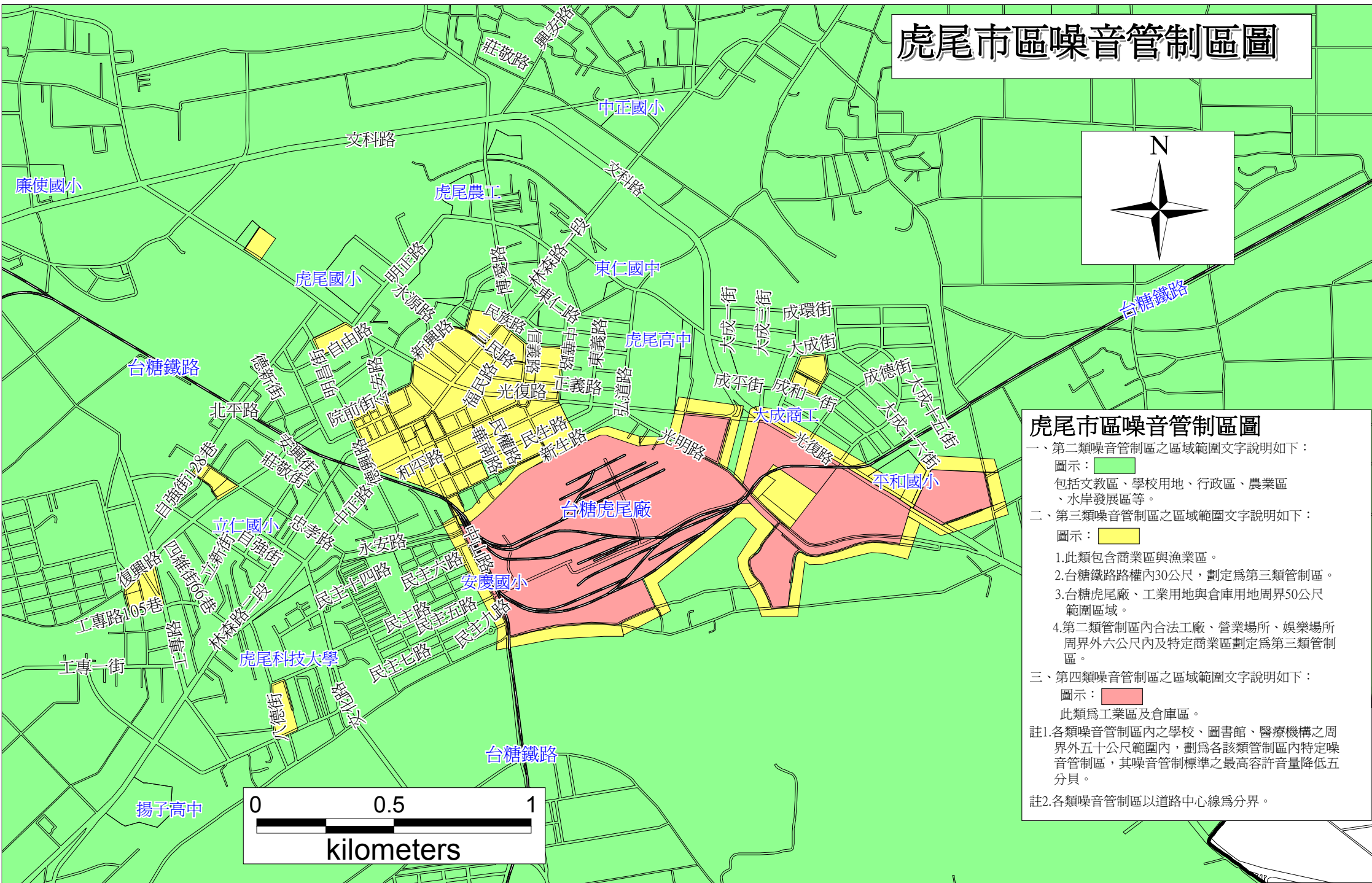

此類為工業區及倉庫區，包括中部科學園區虎尾園區與台糖虎尾廠等。

註1.各類噪音管制區內之學校、圖書館、醫療機構之周界外五十公尺範圍內，劃為各該類管制區內特定噪音管制區，其噪音管制標準之最高容許音量降低五分貝。

註2.各類噪音管制區以道路中心線為分界。



# 虎尾市區噪音管制區圖




## 虎尾市區噪音管制區圖


一、第二類噪音管制區之區域範圍文字說明如下：

圖示：  
包括文教區、學校用地、行政區、農業區、水岸發展區等。

二、第三類噪音管制區之區域範圍文字說明如下：

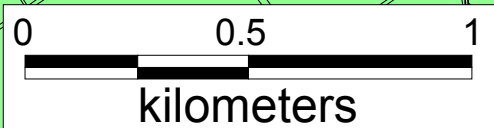
- 圖示：
- 1.此類包含商業區與漁業區。
  - 2.台糖鐵路路權內30公尺，劃定為第三類管制區。
  - 3.台糖虎尾廠、工業用地與倉庫用地周界50公尺範圍區域。
  - 4.第二類管制區內合法工廠、營業場所、娛樂場所周界外六公尺內及特定商業區劃定為第三類管制區。

三、第四類噪音管制區之區域範圍文字說明如下：

圖示：  
此類為工業區及倉庫區。

註1.各類噪音管制區內之學校、圖書館、醫療機構之周界外五十公尺範圍內，劃為各該類管制區內特定噪音管制區，其噪音管制標準之最高容許音量降低五分貝。

註2.各類噪音管制區以道路中心線為分界。





# 土庫鎮噪音管制區圖



0 2 4  
kilometers

## 土庫鎮噪音管制圖

一、第二類噪音管制區之區域範圍文字說明如下：  
圖示：

包括文教區、學校用地、行政區、農業區、水岸發展區等。

二、第三類噪音管制區之區域範圍文字說明如下：  
圖示：

1.此類包含商業區與漁業區。

2.台灣高鐵、台糖鐵路、台西-古坑快速道路，路權內30公尺，劃定為第三類管制區。

3.工業用地與倉庫用地周界50公尺範圍區域。

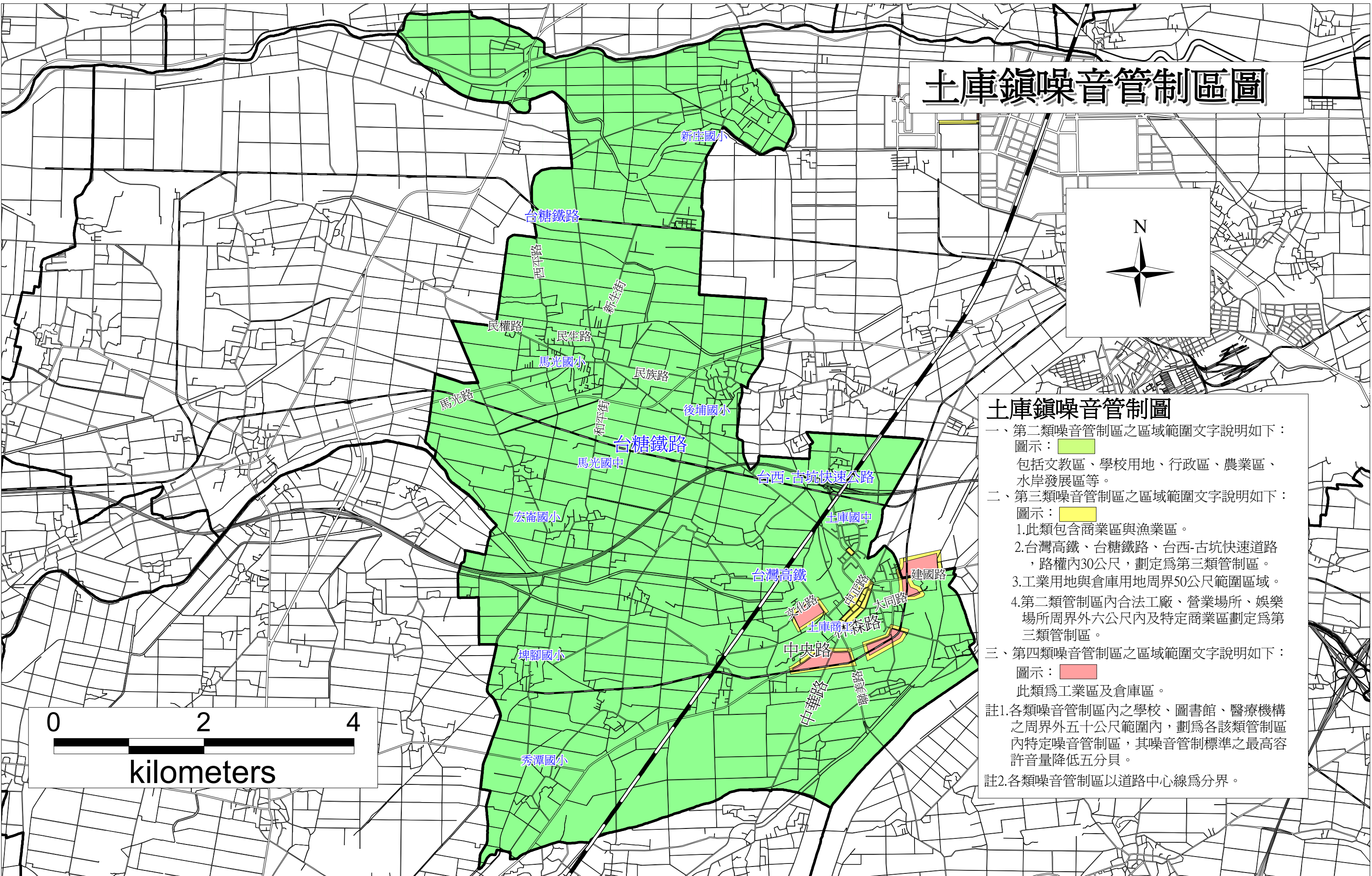
4.第二類管制區內合法工廠、營業場所、娛樂場所周界外六公尺內及特定商業區劃定為第三類管制區。

三、第四類噪音管制區之區域範圍文字說明如下：  
圖示：

此類為工業區及倉庫區。


註1.各類噪音管制區內之學校、圖書館、醫療機構之周界外五十公尺範圍內，劃為各該類管制區內特定噪音管制區，其噪音管制標準之最高容許音量降低五分貝。

註2.各類噪音管制區以道路中心線為分界。







# 土庫市區噪音管制區圖



## 土庫市區噪音管制圖

一、第二類噪音管制區之區域範圍文字說明如下：  
圖示： 

包括文教區、學校用地、行政區、農業區、水岸發展區等。


二、第三類噪音管制區之區域範圍文字說明如下：  
圖示： 

1.此類包含商業區與漁業區。

2.台灣高鐵、台糖鐵路、台西-古坑快速道路，路權內30公尺，劃定為第三類管制區。

3.工業用地與倉庫用地周界50公尺範圍區域。

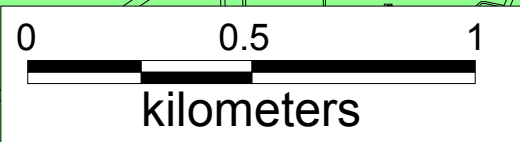
4.第二類管制區內合法工廠、營業場所、娛樂場所周界外六公尺內及特定商業區劃定為第三類管制區。

三、第四類噪音管制區之區域範圍文字說明如下：  
圖示： 

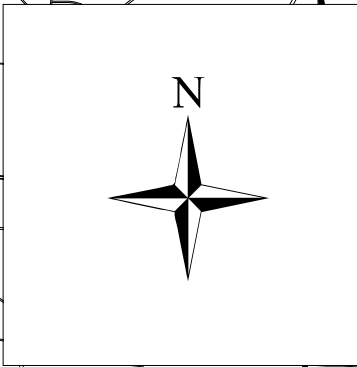
此類為工業區及倉庫區。

註1.各類噪音管制區內之學校、圖書館、醫療機構之周界外五十公尺範圍內，劃為各該類管制區內特定噪音管制區，其噪音管制標準之最高容許音量降低五分貝。

註2.各類噪音管制區以道路中心線為分界。



# 褒忠鄉噪音管制區圖



## 褒忠鄉噪音管制區圖

一、第二類噪音管制區之區域範圍文字說明如下：

圖示：

包括文教區、學校用地、行政區、農業區、水岸發展區等。

二、第三類噪音管制區之區域範圍文字說明如下：

圖示：

- 1.此類包含商業區與漁業區。
- 2.台糖鐵路、台西-古坑快速道路，路權內30公尺，劃定為第三類管制區。
- 3.工業用地與倉庫用地周界50公尺範圍區域。
- 4.第二類管制區內合法工廠、營業場所、娛樂場所周界外六公尺內及特定商業區劃定為第三類管制區。

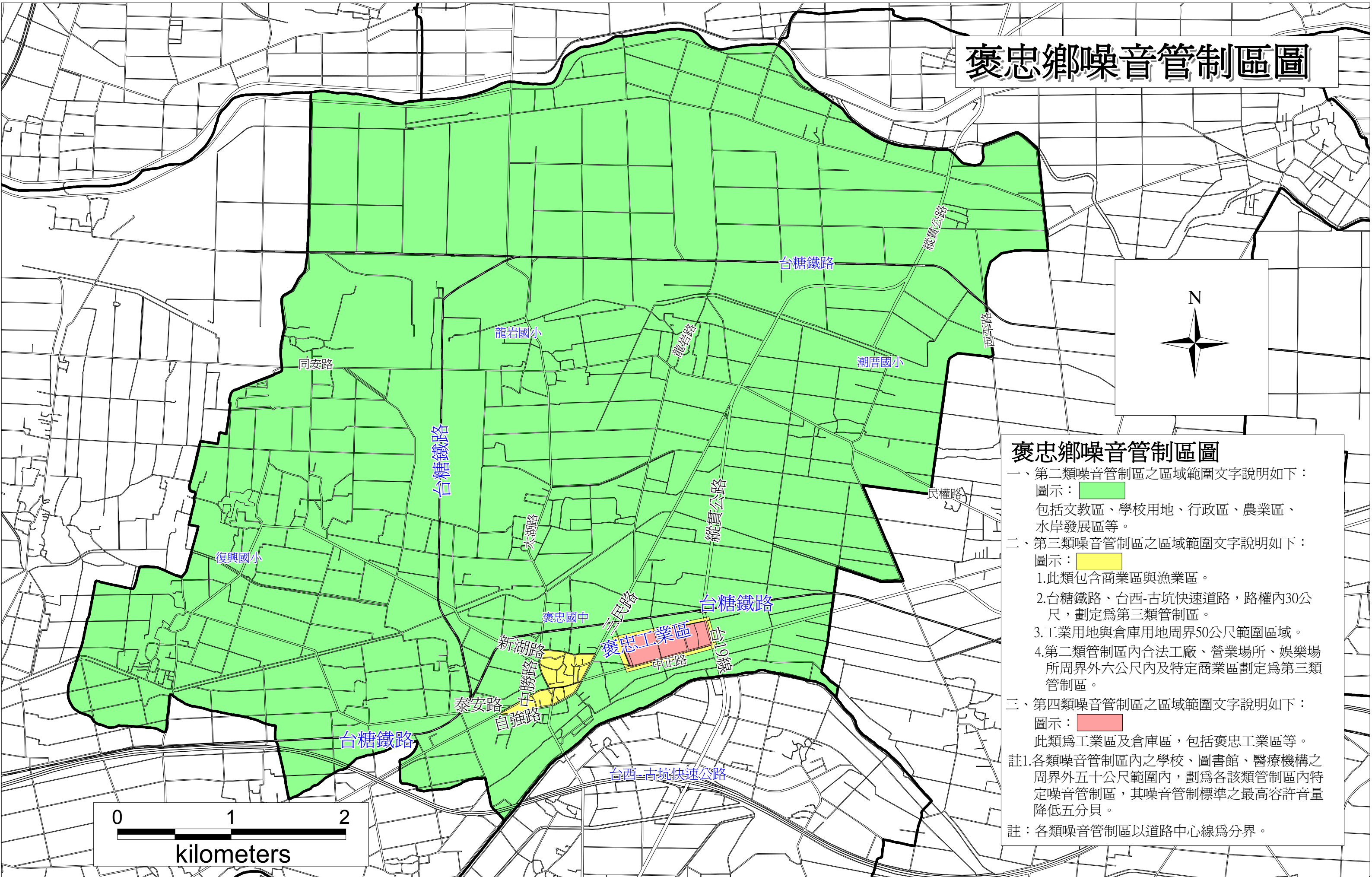
三、第四類噪音管制區之區域範圍文字說明如下：

圖示：

此類為工業區及倉庫區，包括褒忠工業區等。

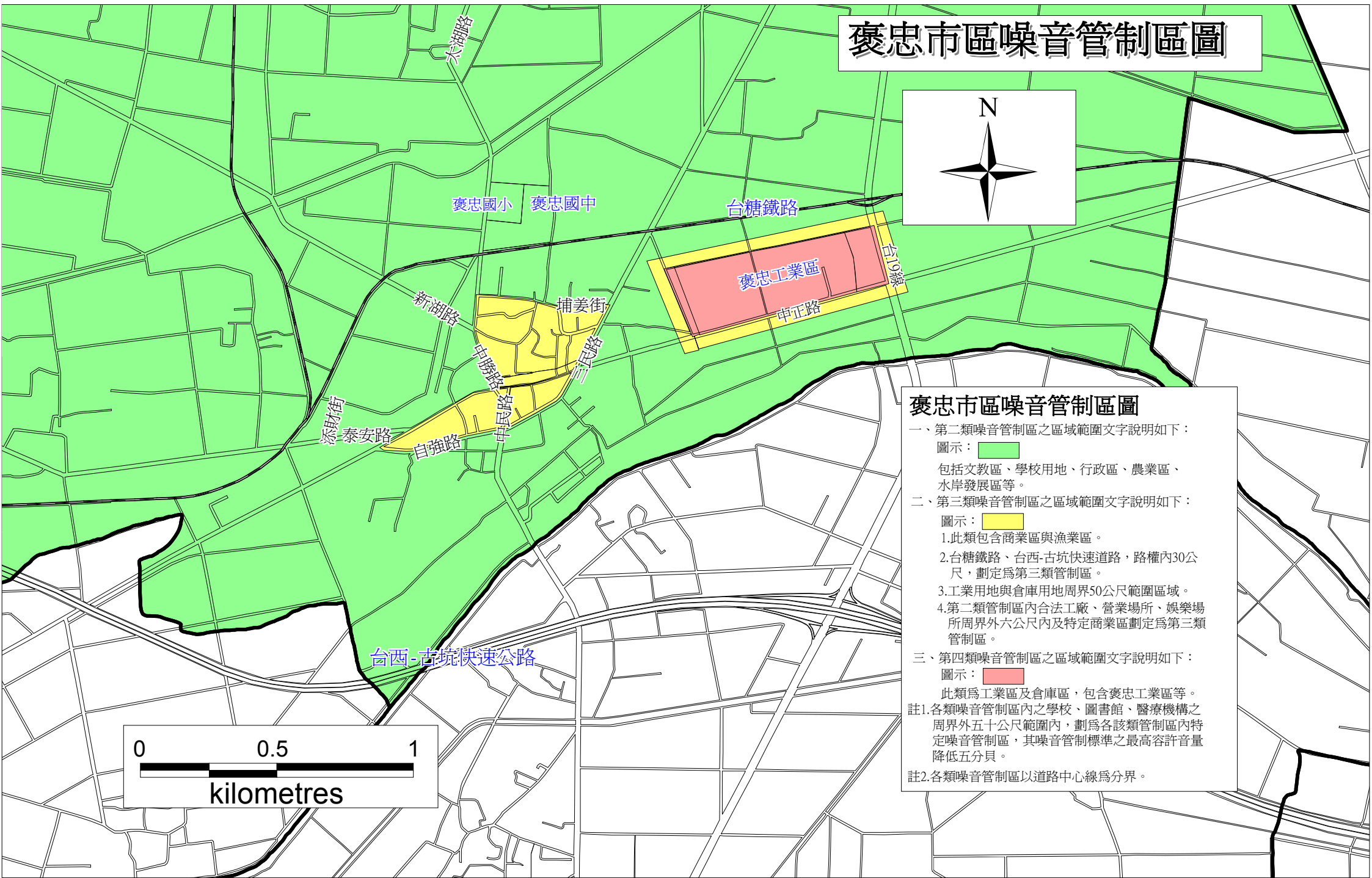

註1.各類噪音管制區內之學校、圖書館、醫療機構之周界外五十公尺範圍內，劃為各該類管制區內特定噪音管制區，其噪音管制標準之最高容許音量降低五分貝。

註：各類噪音管制區以道路中心線為分界。





# 褒忠市區噪音管制區圖



### 褒忠市區噪音管制區圖

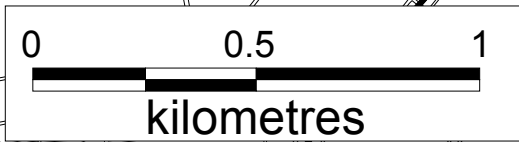
一、第二類噪音管制區之區域範圍文字說明如下：  
圖示：  
包括文教區、學校用地、行政區、農業區、水岸發展區等。

二、第三類噪音管制區之區域範圍文字說明如下：  
圖示：  
1.此類包含商業區與漁業區。  
2.台糖鐵路、台西-古坑快速道路，路權內30公尺，劃定為第三類管制區。  
3.工業用地與倉庫用地周界50公尺範圍區域。  
4.第二類管制區內合法工廠、營業場所、娛樂場所周界外六公尺內及特定商業區劃定為第三類管制區。

三、第四類噪音管制區之區域範圍文字說明如下：  
圖示：  
此類為工業區及倉庫區，包含褒忠工業區等。

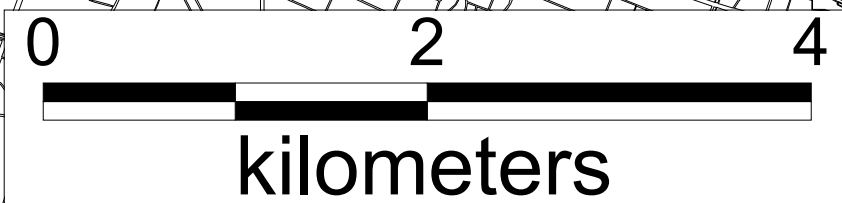

註1.各類噪音管制區內之學校、圖書館、醫療機構之周界外五十公尺範圍內，劃為各該類管制區內特定噪音管制區，其噪音管制標準之最高容許音量降低五分貝。

註2.各類噪音管制區以道路中心線為分界。








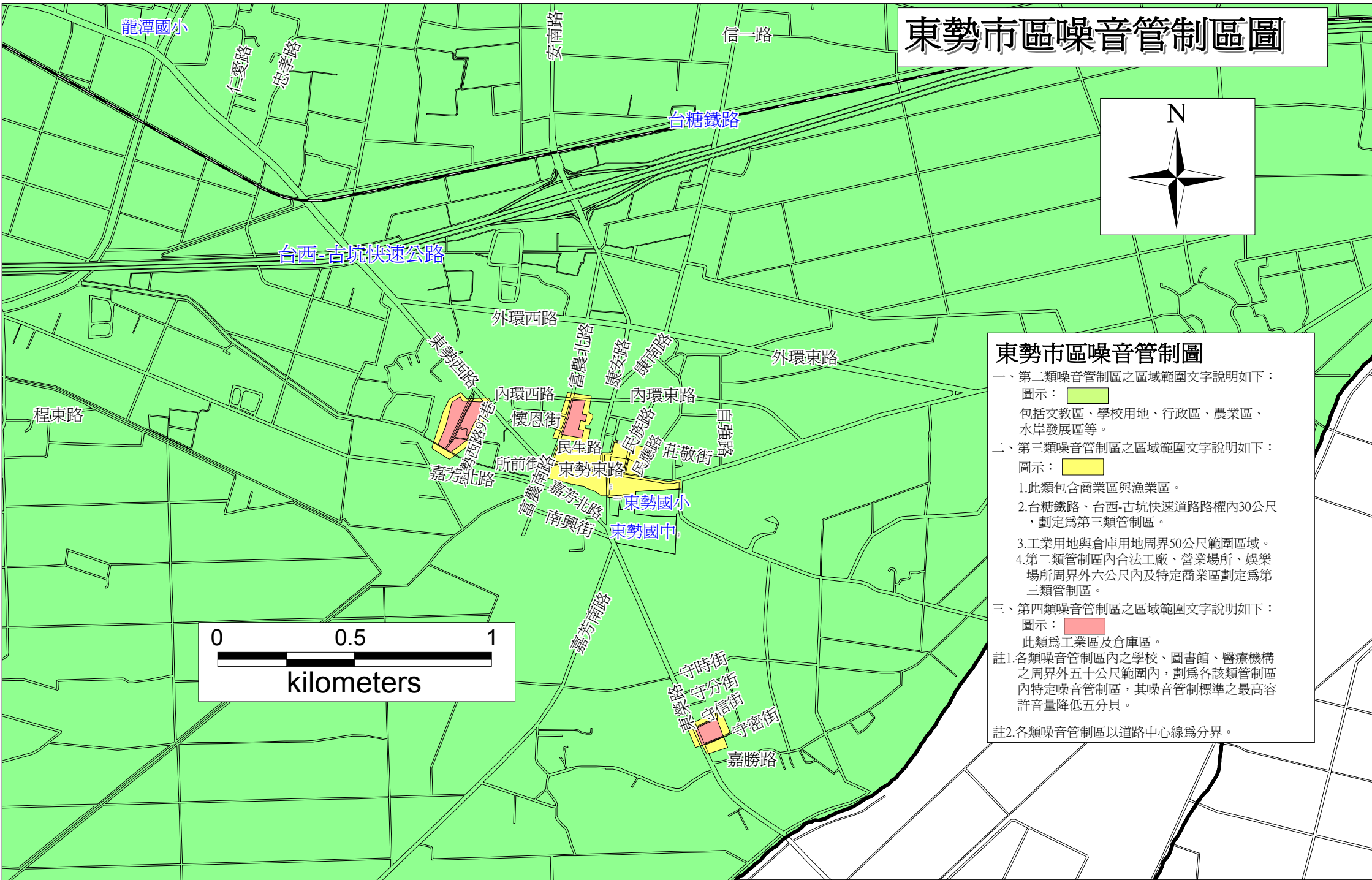
# 東勢鄉噪音管制區圖




## 東勢鄉噪音管制圖

- 一、第二類噪音管制區之區域範圍文字說明如下：  
圖示：  
包括文教區、學校用地、行政區、農業區、水岸發展區等。
- 二、第三類噪音管制區之區域範圍文字說明如下：  
圖示：  
1.此類包含商業區與漁業區。  
2.台糖鐵路、台西-古坑快速道路、西部濱海快速道路，路權內30公尺，劃定為第三類管制區。  
3.工業用地與倉庫用地周界50公尺範圍區域。  
4.第二類管制區內合法工廠、營業場所、娛樂場所周界外六公尺內及特定商業區劃定為第三類管制區。
- 三、第四類噪音管制區之區域範圍文字說明如下：  
圖示：  
此類為工業區及倉庫區。
- 註1.各類噪音管制區內之學校、圖書館、醫療機構之周界外五十公尺範圍內，劃為各該類管制區內特定噪音管制區，其噪音管制標準之最高容許音量降低五分貝。  
註2.各類噪音管制區以道路中心線為分界。





# 東勢市區噪音管制區圖



## 東勢市區噪音管制圖

一、第二類噪音管制區之區域範圍文字說明如下：

圖示：

包括文教區、學校用地、行政區、農業區、水岸發展區等。

二、第三類噪音管制區之區域範圍文字說明如下：

圖示：

- 1.此類包含商業區與漁業區。
- 2.台糖鐵路、台西-古坑快速道路路權內30公尺，劃定為第三類管制區。
- 3.工業用地與倉庫用地周界50公尺範圍區域。
- 4.第二類管制區內合法工廠、營業場所、娛樂場所周界外六公尺內及特定商業區劃定為第三類管制區。

三、第四類噪音管制區之區域範圍文字說明如下：

圖示：

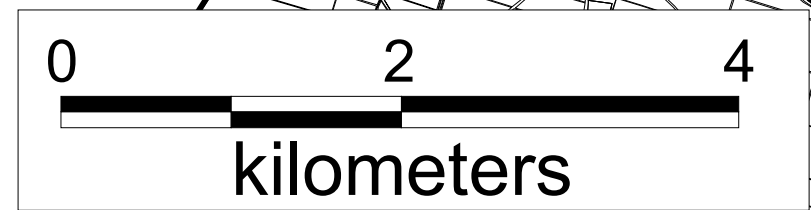

此類為工業區及倉庫區。

註1.各類噪音管制區內之學校、圖書館、醫療機構之周界外五十公尺範圍內，劃為各該類管制區內特定噪音管制區，其噪音管制標準之最高容許音量降低五分貝。

註2.各類噪音管制區以道路中心線為分界。

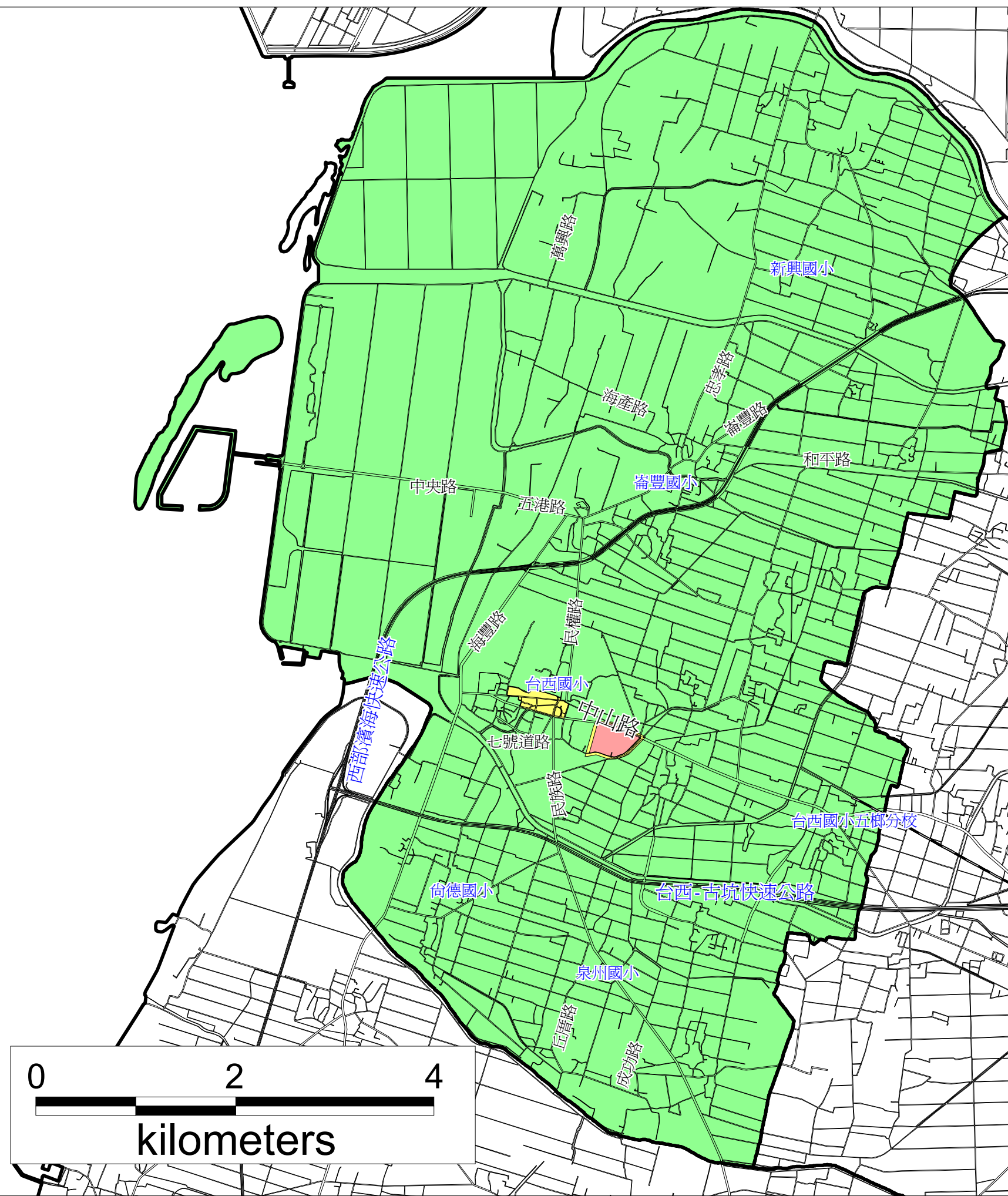


# 台西鄉噪音管制區圖




## 台西鄉噪音管制圖

- 一、第二類噪音管制區之區域範圍文字說明如下：  
圖示：  
包括文教區、學校用地、行政區、農業區、水岸發展區等。
- 二、第三類噪音管制區之區域範圍文字說明如下：  
圖示：  
1.此類包含商業區與漁業區。  
2.台西-古坑快速道路、西部濱海快速道路，路權內30公尺，劃定為第三類管制區。  
3.工業用地與倉庫用地周界50公尺範圍區域。  
4.第二類管制區內合法工廠、營業場所、娛樂場所周界外六公尺內及特定商業區劃定為第三類管制區。
- 三、第四類噪音管制區之區域範圍文字說明如下：  
圖示：  
此類為工業區及倉庫區。
- 註1.各類噪音管制區內之學校、圖書館、醫療機構之周界外五十公尺範圍內，劃為各該類管制區內特定噪音管制區，其噪音管制標準之最高容許音量降低五分貝。  
註2.各類噪音管制區以道路中心線為分界。



# 台西市區噪音管制區圖



## 台西市區噪音管制圖

一、第二類噪音管制區之區域範圍文字說明如下：

圖示：

包括文教區、學校用地、行政區、農業區、水岸發展區等。

二、第三類噪音管制區之區域範圍文字說明如下：

圖示：

- 1.此類包含商業區與漁業區。
- 2.台西-古坑快速道路、西部濱海快速道路，路權內30公尺，劃定為第三類管制區。
- 3.工業用地與倉庫用地周界50公尺範圍區域。
- 4.第二類管制區內合法工廠、營業場所、娛樂場所周界外六公尺內及特定商業區劃定為第三類管制區。

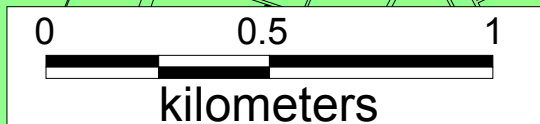
三、第四類噪音管制區之區域範圍文字說明如下：

圖示：

此類為工業區及倉庫區。

註1.各類噪音管制區內之學校、圖書館、醫療機構之周界外五十公尺範圍內，劃為各該類管制區內特定噪音管制區，其噪音管制標準之最高容許音量降低五分貝。

註2.各類噪音管制區以道路中心線為分界。



西部濱海快速道路

海豐路

海口路

台西國中

中山路348巷

鹽埔路

中山路

五號道路

七號道路

文化路

台西國小

中山路110巷

民族路

民生路

民權路

民族路

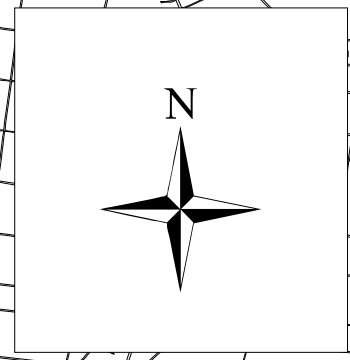
中山路9巷

中山路




台西-古坑快速公路

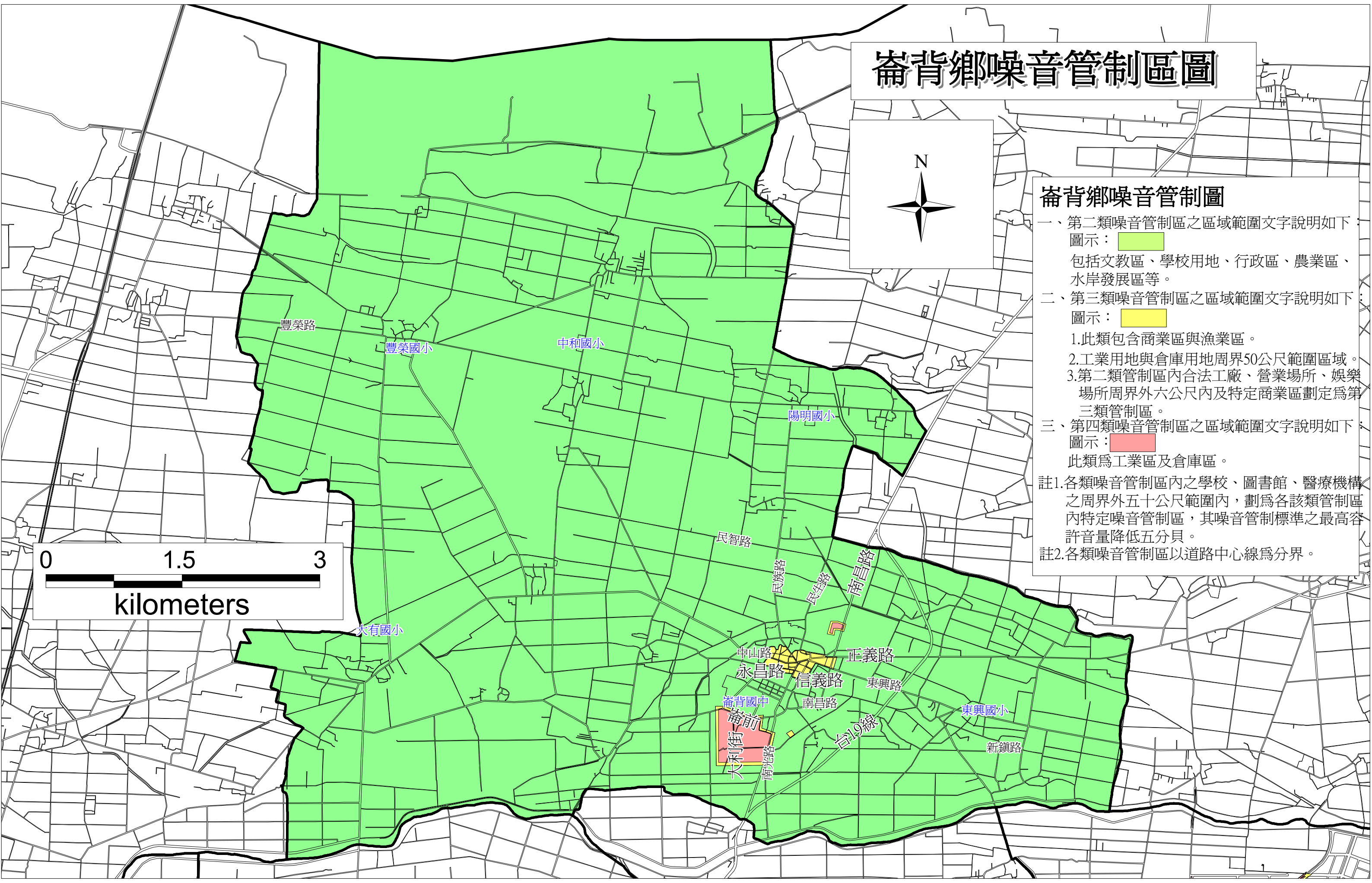
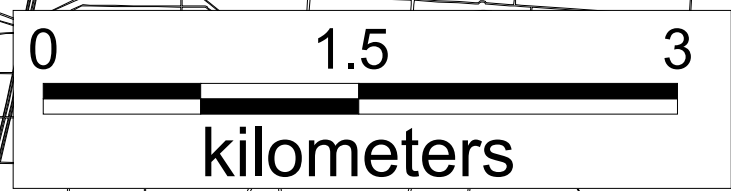


# 崙背鄉噪音管制區圖




## 崙背鄉噪音管制圖

- 一、第二類噪音管制區之區域範圍文字說明如下：  
圖示：   
包括文教區、學校用地、行政區、農業區、水岸發展區等。
  - 二、第三類噪音管制區之區域範圍文字說明如下：  
圖示：   
1.此類包含商業區與漁業區。  
2.工業用地與倉庫用地周界50公尺範圍區域。  
3.第二類管制區內合法工廠、營業場所、娛樂場所周界外六公尺內及特定商業區劃定為第三類管制區。
  - 三、第四類噪音管制區之區域範圍文字說明如下：  
圖示：   
此類為工業區及倉庫區。
- 註1.各類噪音管制區內之學校、圖書館、醫療機構之周界外五十公尺範圍內，劃為各該類管制區內特定噪音管制區，其噪音管制標準之最高容許音量降低五分貝。  
註2.各類噪音管制區以道路中心線為分界。



# 崙背市區噪音管制區圖



0 0.5 1  
kilometers

## 崙背市區噪音管制圖

一、第二類噪音管制區之區域範圍文字說明如下：

圖示：

包括文教區、學校用地、行政區、農業區、水岸發展區等。

二、第三類噪音管制區之區域範圍文字說明如下：

圖示：

- 1.此類包含商業區與漁業區。
- 2.工業用地與倉庫用地周界50公尺範圍區域。
- 3.第二類管制區內合法工廠、營業場所、娛樂場所周界外六公尺內及特定商業區劃定為第三類管制區。

三、第四類噪音管制區之區域範圍文字說明如下：

圖示：


此類為工業區及倉庫區。

註1.各類噪音管制區內之學校、圖書館、醫療機構之周界外五十公尺範圍內，劃為各該類管制區內特定噪音管制區，其噪音管制標準之最高容許音量降低五分貝。

註2.各類噪音管制區以道路中心線為分界。




# 麥寮鄉噪音管制區圖




## 麥寮鄉噪音管制圖


一、第二類噪音管制區之區域範圍文字說明如下：

圖示：  
包括文教區、學校用地、行政區、農業區、水岸發展區等。

二、第三類噪音管制區之區域範圍文字說明如下：

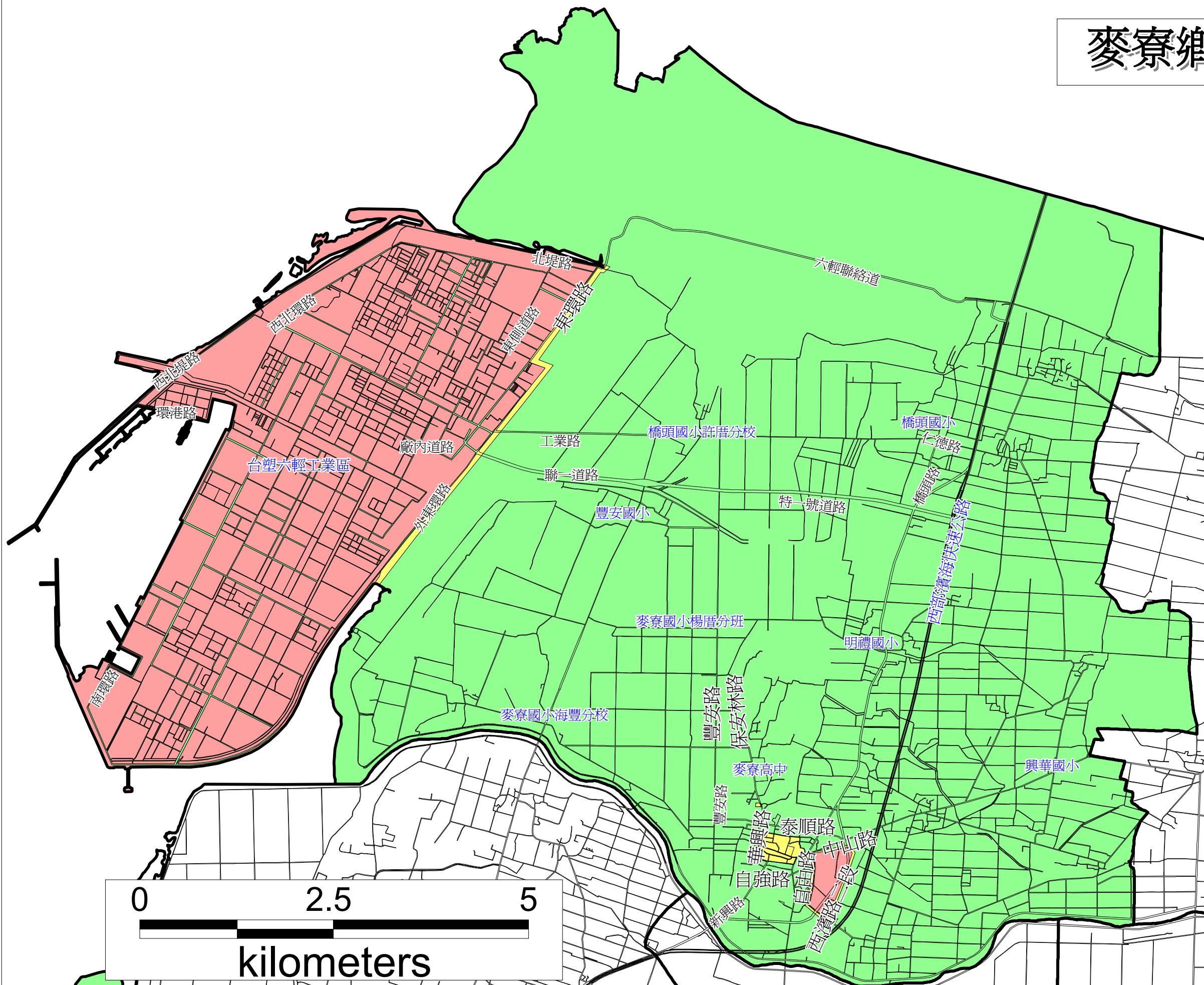
圖示：  
1.此類包含商業區與漁業區。  
2.西部濱海快速道路路權內30公尺，劃定為第三類管制區。  
3.台塑六輕工業區、工業用地與倉庫用地周界50公尺範圍區域。  
4.第二類管制區內合法工廠、營業場所、娛樂場所周界外六公尺內及特定商業區劃定為第三類管制區。

三、第四類噪音管制區之區域範圍文字說明如下：


圖示：  
此類為工業區及倉庫區，包含台塑六輕工業區等。

註1.各類噪音管制區內之學校、圖書館、醫療機構之周界外五十公尺範圍內，劃為各該類管制區內特定噪音管制區，其噪音管制標準之最高容許音量降低五分貝。

註2.各類噪音管制區以道路中心線為分界。



# 麥寮市區噪音管制區圖



## 麥寮市區噪音管制圖

一、第二類噪音管制區之區域範圍文字說明如下：

圖示：

包括文教區、學校用地、行政區、農業區、水岸發展區等。

二、第三類噪音管制區之區域範圍文字說明如下：

圖示：

1.此類包含商業區與漁業區。

2.西部濱海快速道路路權內30公尺，劃定為第三類管制區。

3.工業用地與倉庫用地周界50公尺範圍區域。

4.第二類管制區內合法工廠、營業場所、娛樂場所周界外六公尺內及特定商業區劃定為第三類管制區。

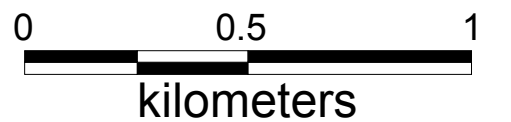
三、第四類噪音管制區之區域範圍文字說明如下：

圖示：

此類為工業區及倉庫區。


註1.各類噪音管制區內之學校、圖書館、醫療機構之周界外五十公尺範圍內，劃為各該類管制區內特定噪音管制區，其噪音管制標準之最高容許音量降低五分貝。

註2.各類噪音管制區以道路中心線為分界。






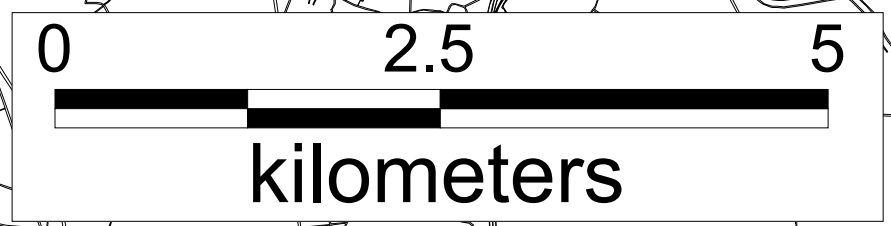
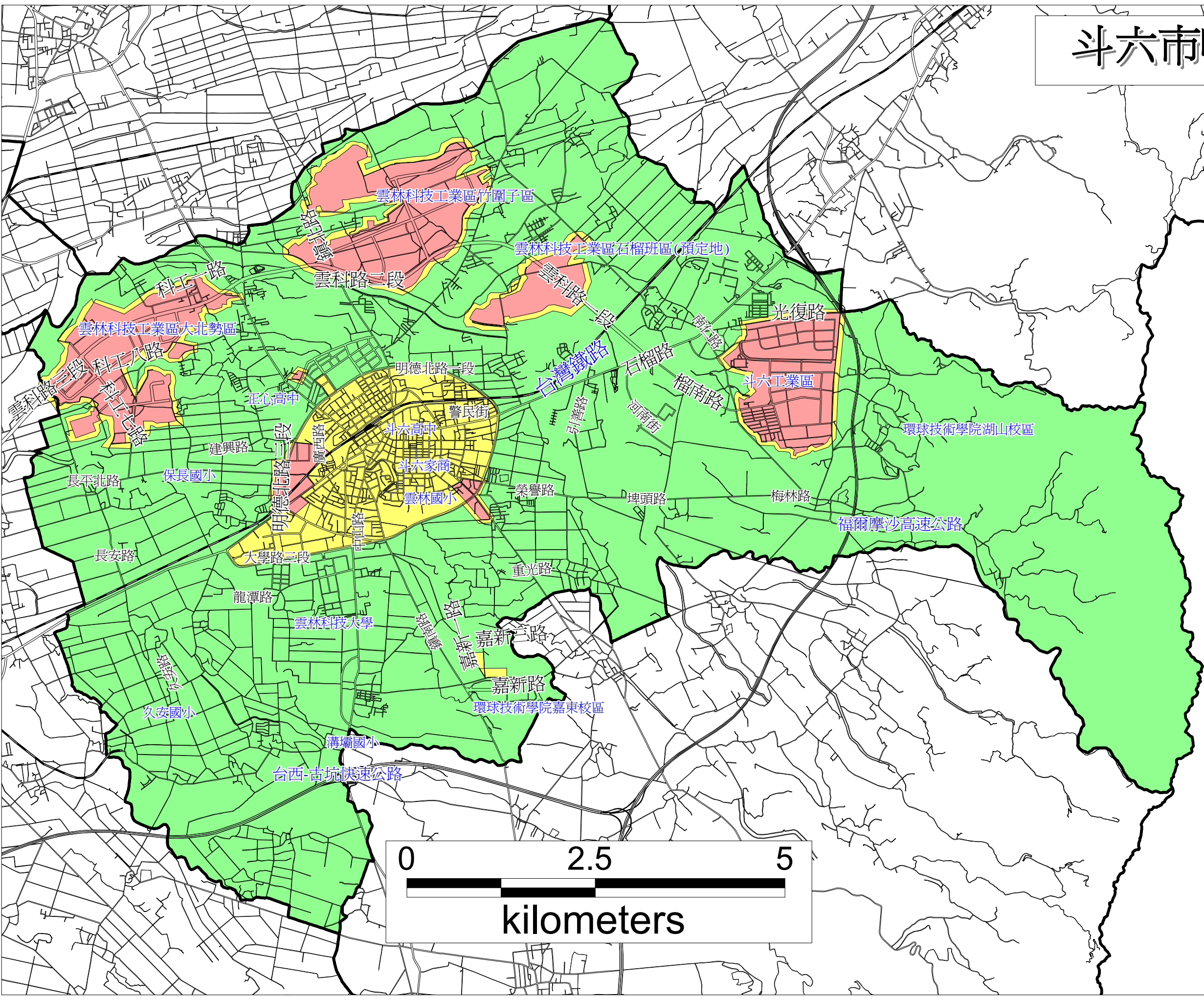


# 斗六市噪音管制區圖




## 斗六市噪音管制區圖

- 一、第二類噪音管制區之區域範圍文字說明如下：
- 圖示：
- 包括文教區、學校用地、行政區、農業區、水岸發展區等。
- 二、第三類噪音管制區之區域範圍文字說明如下：
- 圖示：
- 1.此類包含商業區與漁業區。
  - 2.台灣鐵路、台西-古坑快速道路、福爾摩沙高速公路，路權內30公尺，劃定為第三類管制區。
  - 3.雲林科技工業區、斗六工業區、工業用地與倉庫用地周界50公尺範圍區域。
  - 4.第二類管制區內合法工廠、營業場所、娛樂場所周界外六公尺內及特定商業區劃定為第三類管制區。
- 三、第四類噪音管制區之區域範圍文字說明如下：
- 圖示：
- 此類為工業區及倉庫區，包括雲林科技工業區與斗六工業區等。
- 註1.各類噪音管制區內之學校、圖書館、醫療機構之周界外五十公尺範圍內，劃為各該類管制區內特定噪音管制區，其噪音管制標準之最高容許音量降低五分貝。
- 註2.各類噪音管制區以道路中心線為分界。



# 斗六市區噪音管制區圖(一)



## 斗六市區噪音管制區圖(一)

一、第二類噪音管制區之區域範圍文字說明如下：

圖示：

包括文教區、學校用地、行政區、農業區、水岸發展區等。

二、第三類噪音管制區之區域範圍文字說明如下：

圖示：

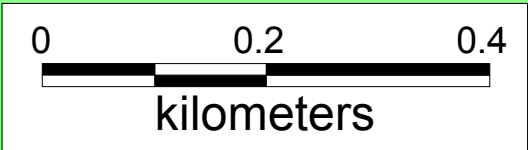
- 1.此類包含商業區與漁業區。
- 2.台灣鐵路路權內30公尺，劃定為第三類管制區。
- 3.工業用地與倉庫用地周界50公尺範圍區域。
- 4.第二類管制區內合法工廠、營業場所、娛樂場所周界外六公尺內及特定商業區劃定為第三類管制區。

三、第四類噪音管制區之區域範圍文字說明如下：

圖示：


此類為工業區及倉庫區。

- 註1.各類噪音管制區內之學校、圖書館、醫療機構之周界外五十公尺範圍內，劃為各該類管制區內特定噪音管制區，其噪音管制標準之最高容許音量降低五分貝。
- 註2.各類噪音管制區以道路中心線為分界。





# 斗六市區噪音管制區圖(二)



## 斗六市區噪音管制區圖(二)

一、第二類噪音管制區之區域範圍文字說明如下：

圖示：

包括文教區、學校用地、行政區、農業區、水岸發展區等。

二、第三類噪音管制區之區域範圍文字說明如下：

圖示：

1.此類包含商業區與漁業區。

2.台灣鐵路路權內30公尺，劃定為第三類管制區。

3.工業用地與倉庫用地周界50公尺範圍區域。

4.第二類管制區內合法工廠、營業場所、娛樂場所周界外六公尺內及特定商業區劃定為第三類管制區。

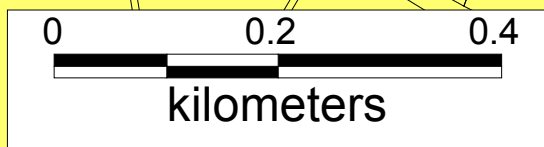
三、第四類噪音管制區之區域範圍文字說明如下：

圖示：


此類為工業區及倉庫區。

註1.各類噪音管制區內之學校、圖書館、醫療機構之周界外五十公尺範圍內，劃為各該類管制區內特定噪音管制區，其噪音管制標準之最高容許音量降低五分貝。

註2.各類噪音管制區以道路中心線為分界。



# 斗六市區噪音管制區圖(三)



## 斗六市區噪音管制區圖(三)

一、第二類噪音管制區之區域範圍文字說明如下：

圖示：

包括文教區、學校用地、行政區、農業區、水岸發展區等。

二、第三類噪音管制區之區域範圍文字說明如下：

圖示：

- 1.此類包含商業區與漁業區。
- 2.台灣鐵路路權內30公尺，劃定為第三類管制區。
- 3.工業用地與倉庫用地周界50公尺範圍區域。
- 4.第二類管制區內合法工廠、營業場所、娛樂場所周界外六公尺內及特定商業區劃定為第三類管制區。

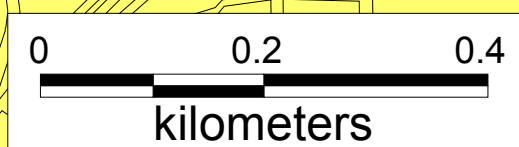
三、第四類噪音管制區之區域範圍文字說明如下：

圖示：

此類為工業區與倉庫區

註1.各類噪音管制區內之學校、圖書館、醫療機構之周界外五十公尺範圍內，劃為各該類管制區內特定噪音管制區，其噪音管制標準之最高容許音量降低五分貝。

註2.各類噪音管制區以道路中心線為分界。



# 斗六市區噪音管制區圖(四)

## 斗六市區噪音管制區圖(四)

一、第二類噪音管制區之區域範圍文字說明如下：

圖示：

包括文教區、學校用地、行政區、農業區、水岸發展區等。

二、第三類噪音管制區之區域範圍文字說明如下：

圖示：

1.此類包含商業區與漁業區。

2.台灣鐵路路權內30公尺，劃定為第三類管制區。

3.工業用地與倉庫用地周界50公尺範圍區域。

4.第二類管制區內合法工廠、營業場所、娛樂場所周界外六公尺內及特定商業區劃定為第三類管制區。

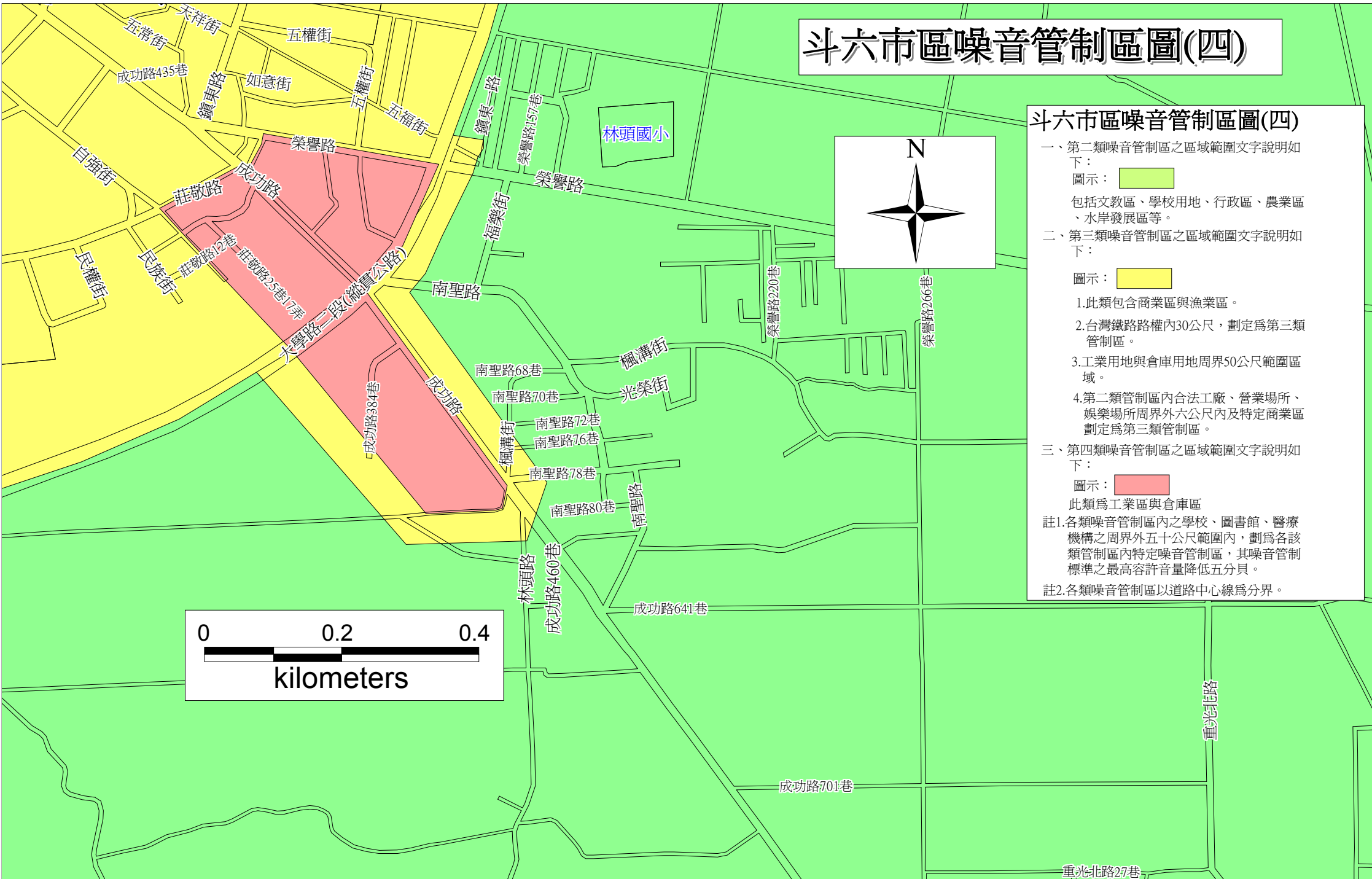
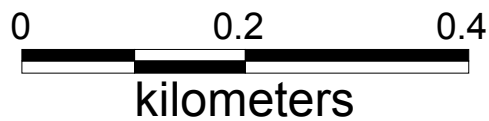

三、第四類噪音管制區之區域範圍文字說明如下：

圖示：

此類為工業區與倉庫區

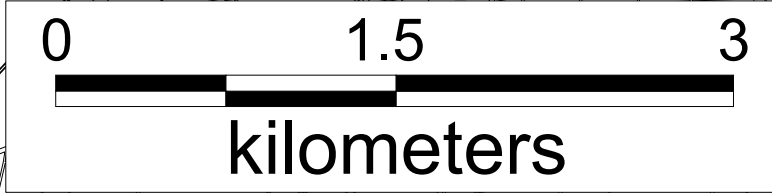
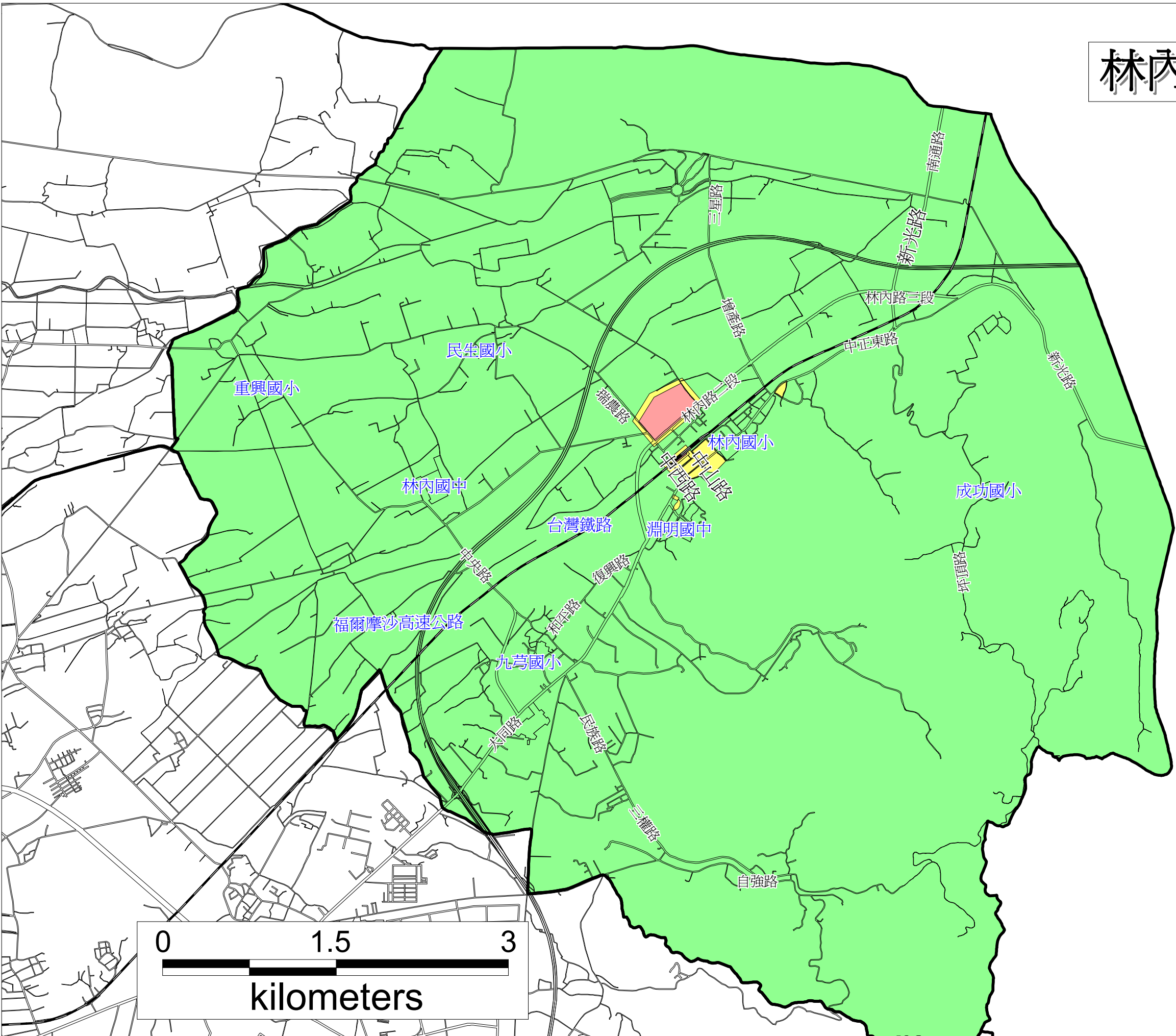

註1.各類噪音管制區內之學校、圖書館、醫療機構之周界外五十公尺範圍內，劃為各該類管制區內特定噪音管制區，其噪音管制標準之最高容許音量降低五分貝。

註2.各類噪音管制區以道路中心線為分界。





# 林內鄉噪音管制區圖



## 林內鄉噪音管制圖

一、第二類噪音管制區之區域範圍文字說明如下：

圖示：

包括文教區、學校用地、行政區、農業區、水岸發展區等。

二、第三類噪音管制區之區域範圍文字說明如下：

圖示：

- 1.此類包含商業區與漁業區。
- 2.台灣鐵路、福爾摩沙高速公路，路權內30公尺，劃定為第三類管制區。
- 3.工業用地與倉庫用地周界50公尺範圍區域。
- 4.第二類管制區內合法工廠、營業場所、娛樂場所周界外六公尺內及特定商業區劃定為第三類管制區。

三、第四類噪音管制區之區域範圍文字說明如下：

圖示：

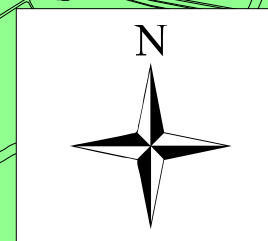
此類為工業區及倉庫區。

註1.各類噪音管制區內之學校、圖書館、醫療機構之周界外五十公尺範圍內，劃為各該類管制區內特定噪音管制區，其噪音管制標準之最高容許音量降低五分貝。

註2.各類噪音管制區以道路中心線為分界。



# 林內市區噪音管制區圖



## 林內市區噪音管制圖

一、第二類噪音管制區之區域範圍文字說明如下：

圖示：

包括文教區、學校用地、行政區、農業區、水岸發展區等。

二、第三類噪音管制區之區域範圍文字說明如下：

圖示：

1.此類包含商業區與漁業區。

2.台灣鐵路、福爾摩沙高速公路，路權內30公尺，劃定為第三類管制區。

3.工業用地與倉庫用地周界50公尺範圍區域。

4.第二類管制區內合法工廠、營業場所、娛樂場所周界外六公尺內及特定商業區劃定為第三類管制區。

三、第四類噪音管制區之區域範圍文字說明如下：

圖示：

此類為工業區及倉庫區。

註1.各類噪音管制區內之學校、圖書館、醫療機構之周界外五十公尺範圍內，劃為各該類管制區內特定噪音管制區，其噪音管制標準之最高容許音量降低五分鐘。


註2.各類噪音管制區以道路中心線為分界。

# 古坑鄉噪音管制區圖




## 古坑鄉噪音管制圖

一、第二類噪音管制區之區域範圍文字說明如下：

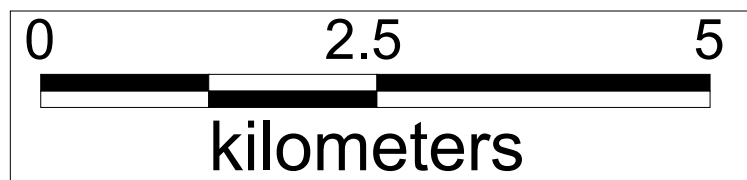
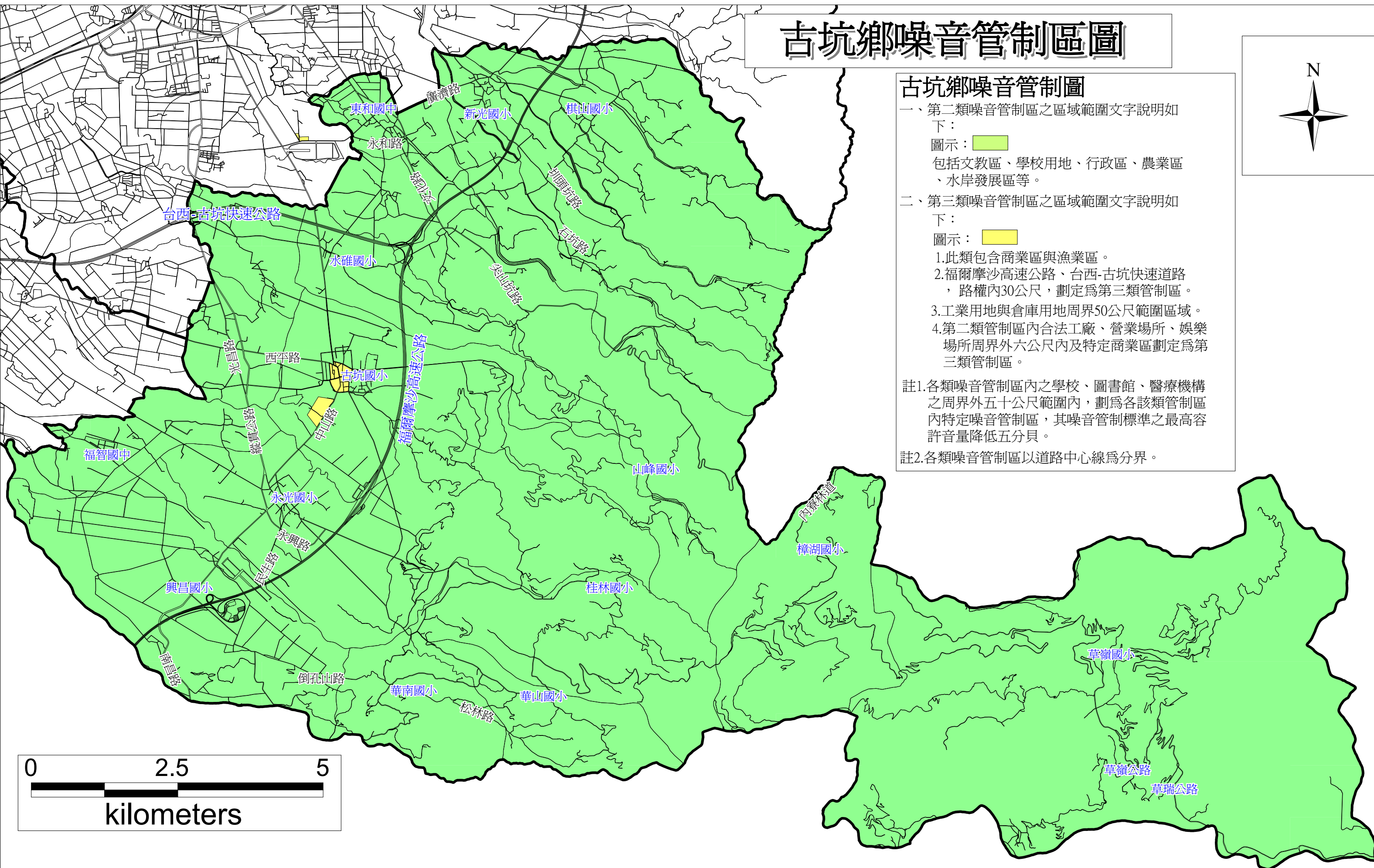
圖示：  
包括文教區、學校用地、行政區、農業區、水岸發展區等。

二、第三類噪音管制區之區域範圍文字說明如下：

圖示：  
1.此類包含商業區與漁業區。  
2.福爾摩沙高速公路、台西-古坑快速道路，路權內30公尺，劃定為第三類管制區。  
3.工業用地與倉庫用地周界50公尺範圍區域。  
4.第二類管制區內合法工廠、營業場所、娛樂場所周界外六公尺內及特定商業區劃定為第三類管制區。


註1.各類噪音管制區內之學校、圖書館、醫療機構之周界外五十公尺範圍內，劃為各該類管制區內特定噪音管制區，其噪音管制標準之最高容許音量降低五分鐘。

註2.各類噪音管制區以道路中心線為分界。





# 古坑市區噪音管制區圖



福爾摩沙高速公路

古坑國中

古坑國小

文興路

文興路

朝陽路

中正路

南陽路

中華路

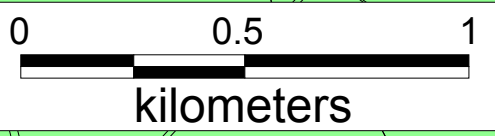
西平路

新生路

中山路5巷

中山路

中山路5巷



## 古坑市區噪音管制圖

一、第二類噪音管制區之區域範圍文字說明如下：  
圖示：

包括文教區、學校用地、行政區、農業區、水岸發展區等。

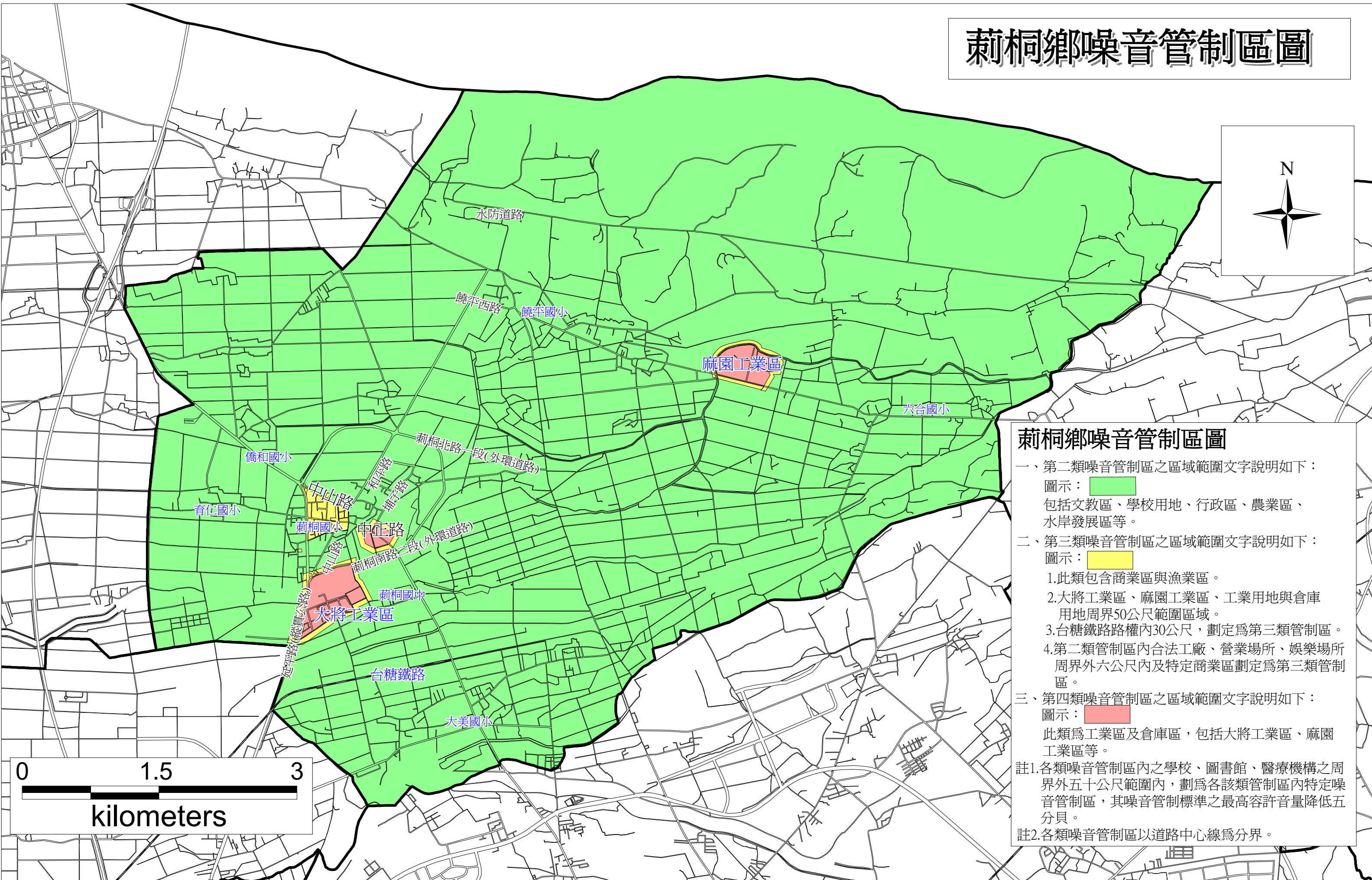

二、第三類噪音管制區之區域範圍文字說明如下：  
圖示：

- 1.此類包含商業區與漁業區。
- 2.福爾摩沙高速公路路權內30公尺，劃定為第三類管制區。
- 3.工業用地與倉庫用地周界50公尺範圍區域。
- 4.第二類管制區內合法工廠、營業場所、娛樂場所周界外六公尺內及特定商業區劃定為第三類管制區。

註1.各類噪音管制區內之學校、圖書館、醫療機構之周界外五十公尺範圍內，劃為各該類管制區內特定噪音管制區，其噪音管制標準之最高容許音量降低五分貝。

註2.各類噪音管制區以道路中心線為分界。

# 荊桐鄉噪音管制區圖



## 荊桐鄉噪音管制區圖

一、第二類噪音管制區之區域範圍文字說明如下：

圖示：  
包括文教區、學校用地、行政區、農業區、水岸發展區等。

二、第三類噪音管制區之區域範圍文字說明如下：

圖示：  
1.此類包含商業區與漁業區。  
2.大將工業區、麻園工業區、工業用地與倉庫用地周界50公尺範圍區域。  
3.台糖鐵路路權內30公尺，劃定為第三類管制區。  
4.第二類管制區內合法工廠、營業場所、娛樂場所周界外六公尺內及特定商業區劃定為第三類管制區。

三、第四類噪音管制區之區域範圍文字說明如下：

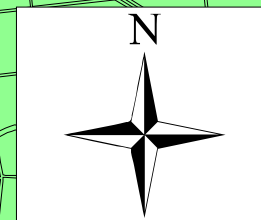
圖示：  
此類為工業區及倉庫區，包括大將工業區、麻園工業區等。

註1.各類噪音管制區內之學校、圖書館、醫療機構之周界外五十公尺範圍內，劃為各該類管制區內特定噪音管制區，其噪音管制標準之最高容許音量降低五分貝。

註2.各類噪音管制區以道路中心線為分界。




# 荊桐市區噪音管制區圖




## 荊桐鄉噪音管制區圖

一、第二類噪音管制區之區域範圍文字說明如下：

圖示：

包括文教區、學校用地、行政區、農業區、水岸發展區等。

二、第三類噪音管制區之區域範圍文字說明如下：

圖示：

1.此類包含商業區與漁業區。

2.大將工業區、工業用地與倉庫用地周界50公尺範圍區域。

3.台糖鐵路路權內30公尺，劃定為第三類管制區。

4.第二類管制區內合法工廠、營業場所、娛樂場所周界外六公尺內及特定商業區劃定為第三類管制區。

三、第四類噪音管制區之區域範圍文字說明如下：

圖示：

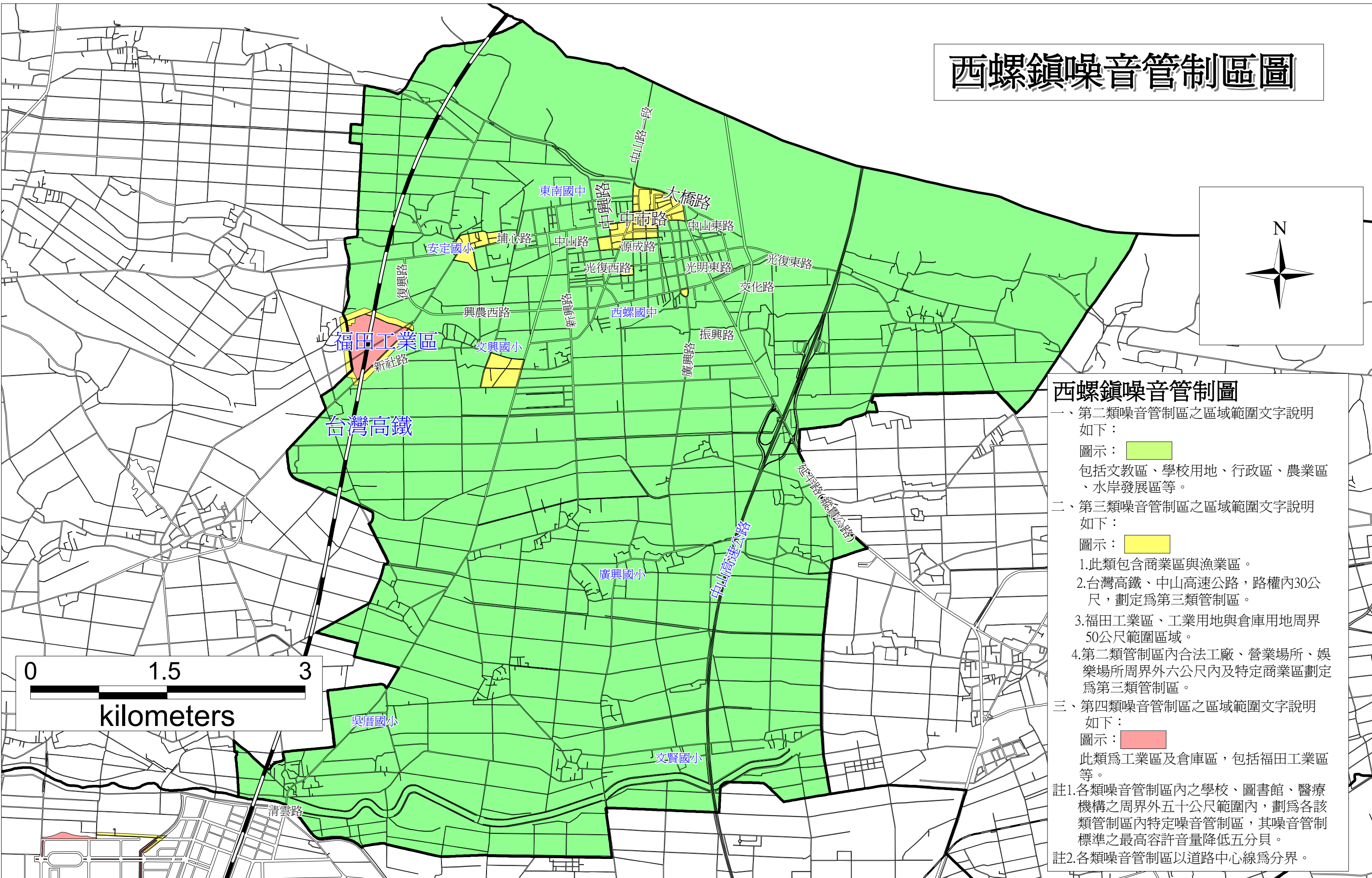
此類為工業區及倉庫區，包括大將工業區等。

註1.各類噪音管制區內之學校、圖書館、醫療機構之周界外五十公尺範圍內，劃為各該類管制區內特定噪音管制區，其噪音管制標準之最高容許音量降低五分貝。

註2.各類噪音管制區以道路中心線為分界。

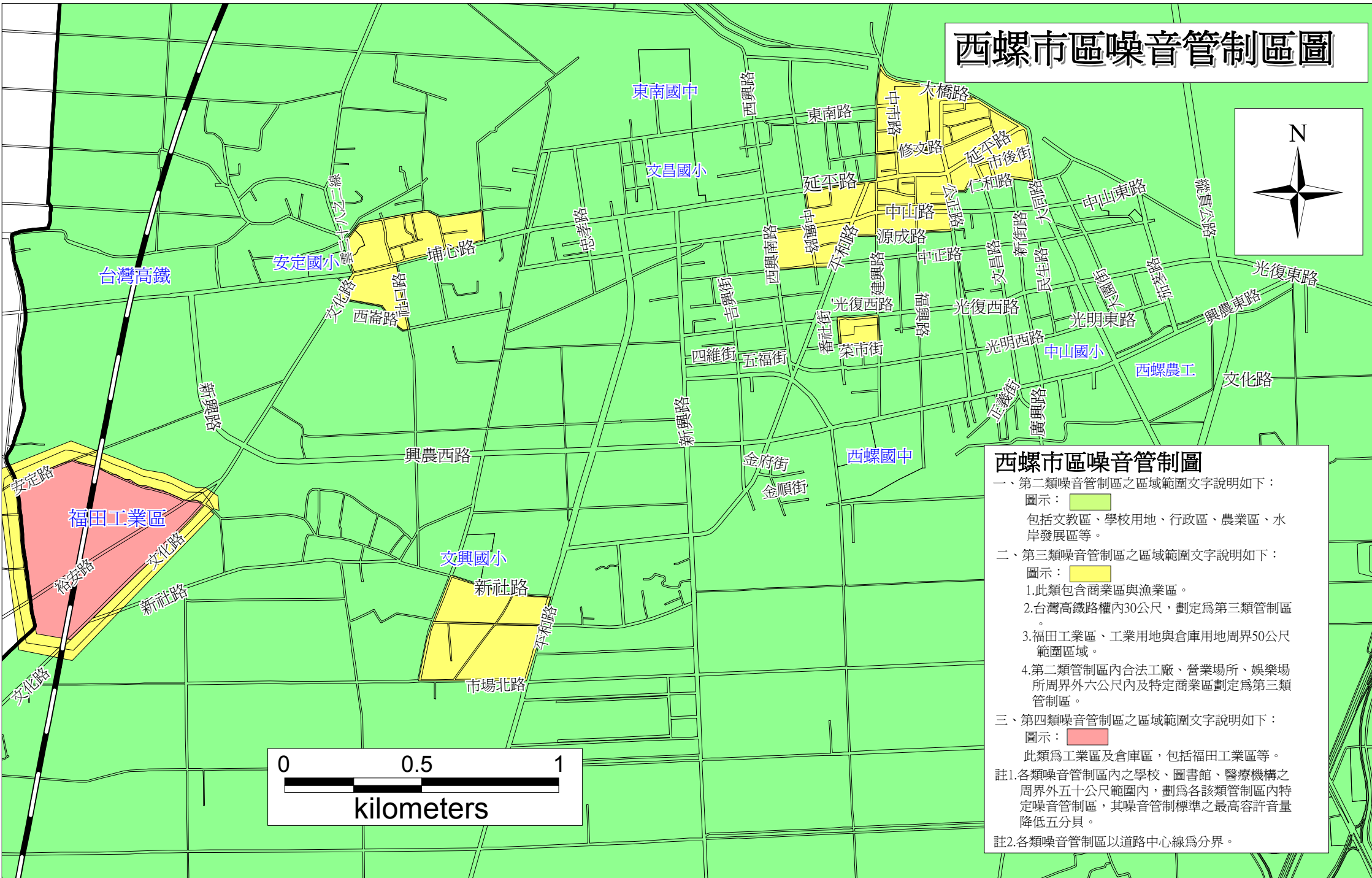



## 西螺鎮噪音管制區圖





# 西螺市區噪音管制區圖



## 西螺市區噪音管制圖

一、第二類噪音管制區之區域範圍文字說明如下：

圖示：

包括文教區、學校用地、行政區、農業區、水岸發展區等。

二、第三類噪音管制區之區域範圍文字說明如下：

圖示：

1. 此類包含商業區與漁業區。
2. 台灣高鐵路權內30公尺，劃定為第三類管制區。
3. 福田工業區、工業用地與倉庫用地周界50公尺範圍區域。
4. 第二類管制區內合法工廠、營業場所、娛樂場所周界外六公尺內及特定商業區劃定為第三類管制區。

三、第四類噪音管制區之區域範圍文字說明如下：

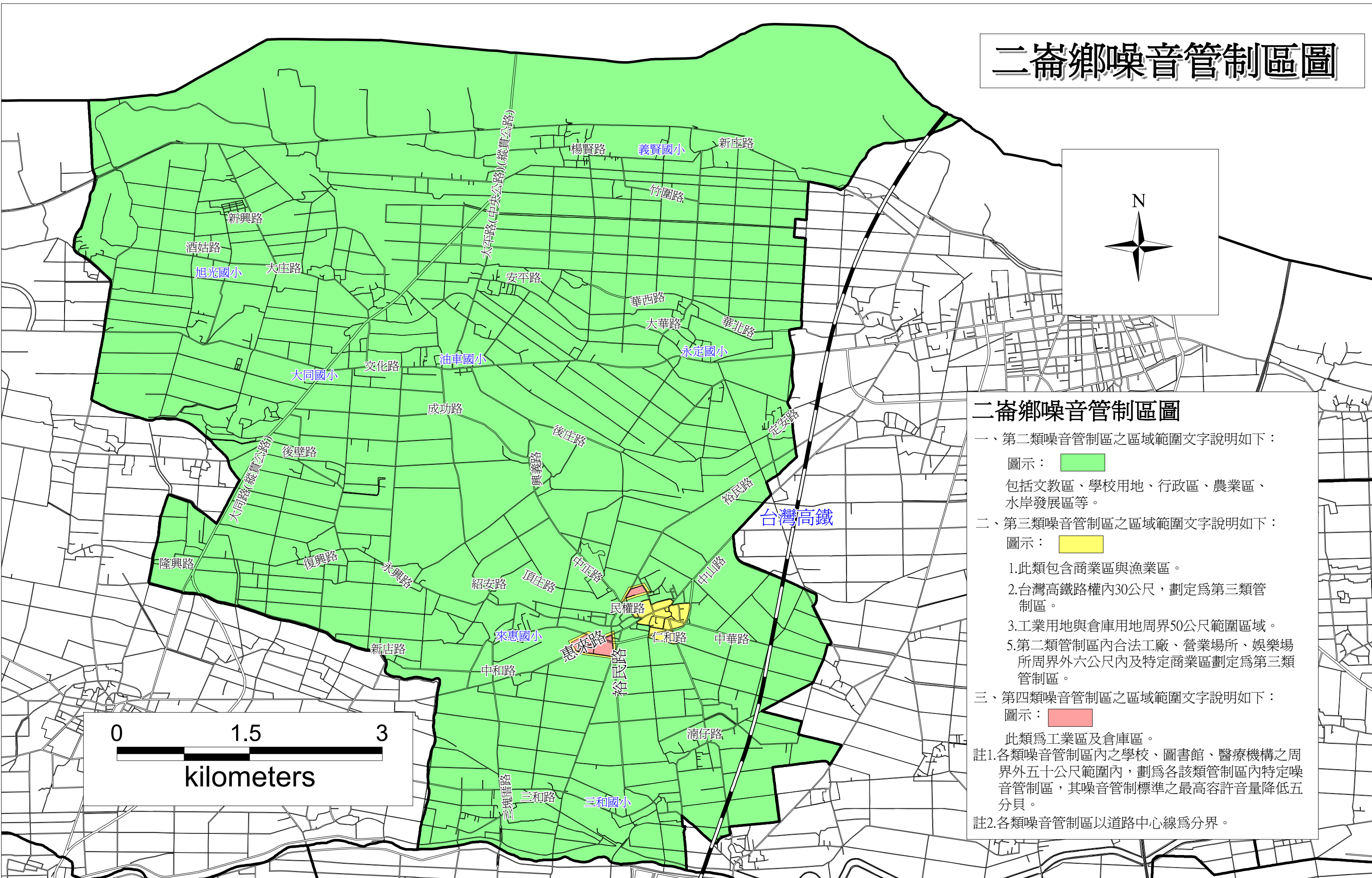
圖示：

此類為工業區及倉庫區，包括福田工業區等。

註1. 各類噪音管制區內之學校、圖書館、醫療機構之周界外五十公尺範圍內，劃為各該類管制區內特定噪音管制區，其噪音管制標準之最高容許音量降低五分鐘。


註2. 各類噪音管制區以道路中心線為分界。

## 二崙鄉噪音管制區圖





# 二崙市區噪音管制區圖



紹安路

頂庄路

二崙國中

紹興路

新吉路

來惠國小

惠來路

中和路

民生路126巷

中和路

裕民路

中興路25巷

中興路25巷

中興路7巷

中興路32巷

中山路

中華路

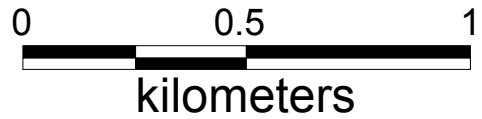
仁和路228巷

仁和路

民生路

裕民路

台灣高鐵



## 二崙市區噪音管制區圖

一、第二類噪音管制區之區域範圍文字說明如下：

圖示：

包括文教區、學校用地、行政區、農業區、水岸發展區等。

二、第三類噪音管制區之區域範圍文字說明如下：

圖示：

1.此類包含商業區與漁業區。

2.台灣高鐵路權內30公尺，劃定為第三類管制區。

3.工業用地與倉庫用地周界50公尺範圍區域。

4.第二類管制區內合法工廠、營業場所、娛樂場所周界外六公尺內及特定商業區劃定為第三類管制區。

三、第四類噪音管制區之區域範圍文字說明如下：


圖示：

此類為工業區及倉庫區。

註1.各類噪音管制區內之學校、圖書館、醫療機構之周界外五十公尺範圍內，劃為各該類管制區內特定噪音管制區，其噪音管制標準之最高容許音量降低五分貝。

註2.各類噪音管制區以道路中心線為分界。

# 北港鎮噪音管制區圖




## 北港鎮噪音管制區圖

一、第二類噪音管制區之區域範圍文字說明如下：

圖示：

包括文教區、學校用地、行政區、農業區、水岸發展區等。

二、第三類噪音管制區之區域範圍文字說明如下：

圖示：

1.此類包含商業區與漁業區。

2.台灣高鐵、台糖鐵路，路權內30公尺，劃定為第三類管制區。

3.台糖北港廠、工業用地與倉庫用地周界50公尺範圍區域。

4.第二類管制區內合法工廠、營業場所、娛樂場所周界外六公尺內及特定商業區劃定為第三類管制區。

三、第四類噪音管制區之區域範圍文字說明如下：

圖示：

此類為工業區及倉庫區，包括台糖北港廠等。

註1.各類噪音管制區內之學校、圖書館、醫療機構之周界外五十公尺範圍內，劃為各該類管制區內特定噪音管制區，其噪音管制標準之最高容許音量降低五分貝。

註2.各類噪音管制區以道路中心線為分界。

0 1.5 3

kilometers

育英國小

香樟路

東榮國小

好收國小

好收路

台糖鐵路

西湖路

東湖路

華勝路

僑美國小

中國醫藥大學北港分部

新德路

辰光國小

新西街

正仁街

北港農工

新南路

大同路

巨人高中

穎寧街

文仁路

治國路

太平路

民治路

義民路

台糖鐵路

台糖北港廠

南陽國小

朝陽國小

台糖鐵路


鹽田路



# 北港市區噪音管制區圖

中國醫藥大學北港分部

辰光國小



北港農工

北辰國小

巨人高中

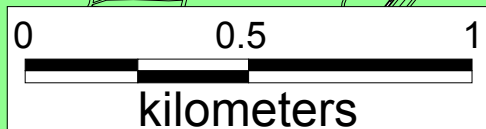
台糖鐵路

台糖鐵路

台糖鐵路

台糖北港廠

南陽國小



## 北港市區噪音管制區圖

一、第二類噪音管制區之區域範圍文字說明如下：

圖示：

包括文教區、學校用地、行政區、農業區、水岸發展區等。

二、第三類噪音管制區之區域範圍文字說明如下：

圖示：

1.此類包含商業區與漁業區。

2.台糖鐵路，路權內30公尺，劃定為第三類管制區。

3.台糖北港廠、工業用地與倉庫用地周界50公尺範圍區域。

4.第二類管制區內合法工廠、營業場所、娛樂場所周界外六公尺內及特定商業區劃定為第三類管制區。

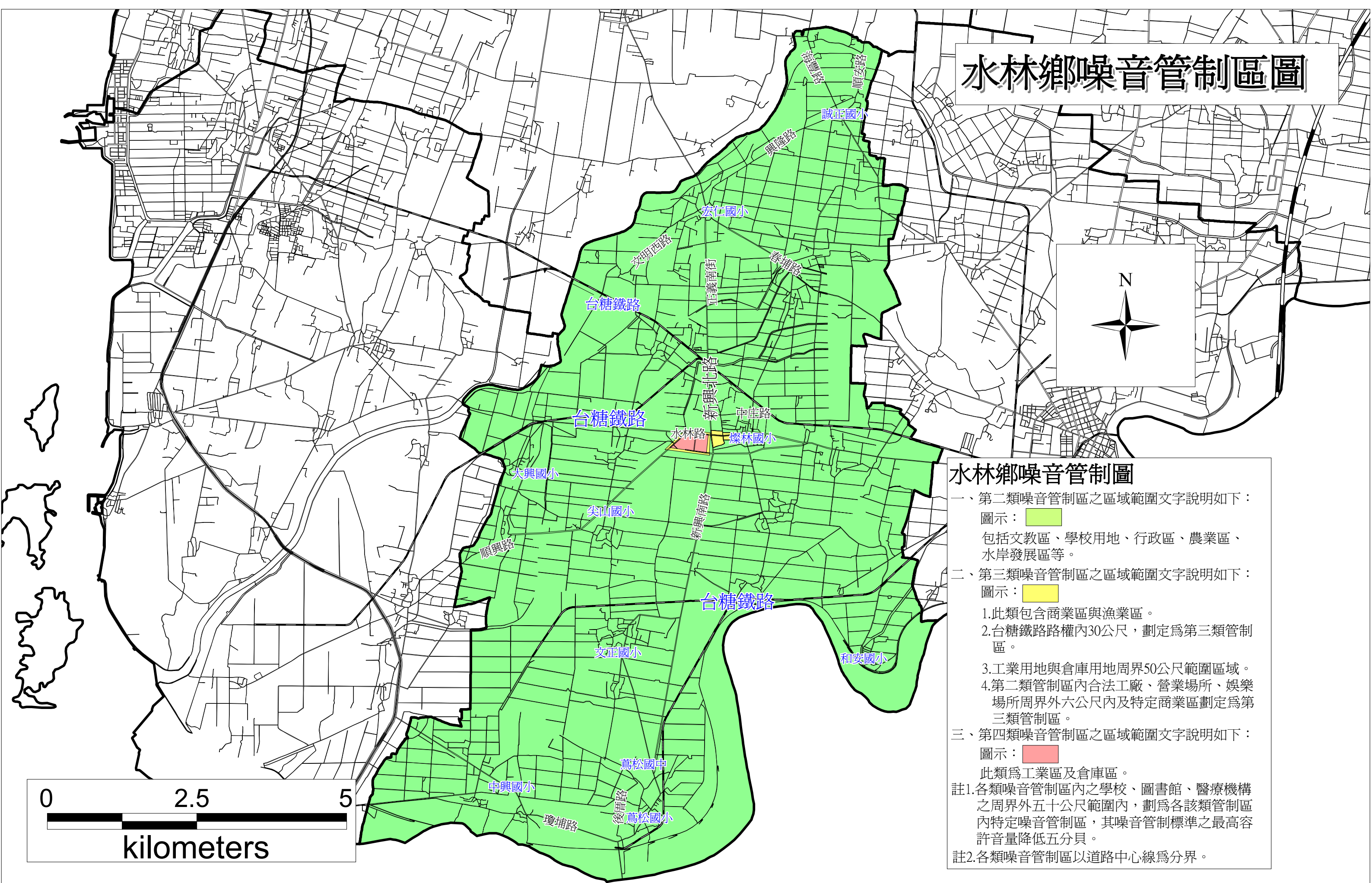
三、第四類噪音管制區之區域範圍文字說明如下：

圖示：


此類為工業區及倉庫區，包括台糖北港廠等。

註1.各類噪音管制區內之學校、圖書館、醫療機構之周界外五十公尺範圍內，劃為各該類管制區內特定噪音管制區，其噪音管制標準之最高容許音量降低五分貝。




註2.各類噪音管制區以道路中心線為分界。



# 水林鄉噪音管制區圖




## 水林鄉噪音管制圖

- 一、第二類噪音管制區之區域範圍文字說明如下：  
圖示：   
包括文教區、學校用地、行政區、農業區、水岸發展區等。
- 二、第三類噪音管制區之區域範圍文字說明如下：  
圖示：   
1.此類包含商業區與漁業區。  
2.台糖鐵路路權內30公尺，劃定為第三類管制區。  
3.工業用地與倉庫用地周界50公尺範圍區域。  
4.第二類管制區內合法工廠、營業場所、娛樂場所周界外六公尺內及特定商業區劃定為第三類管制區。
- 三、第四類噪音管制區之區域範圍文字說明如下：  
圖示：   
此類為工業區及倉庫區。
- 註1.各類噪音管制區內之學校、圖書館、醫療機構之周界外五十公尺範圍內，劃為各該類管制區內特定噪音管制區，其噪音管制標準之最高容許音量降低五分貝。  
註2.各類噪音管制區以道路中心線為分界。



# 水林市區噪音管制區圖



台糖鐵路

台糖鐵路

中庄路

水林國小

信義街

水林國中

燦林國小

水林路

廟前路17巷

水林路80巷

水林路

中厝路

埔尾路

水林外環道路

大山路

外環路

水林路455巷

新興南路

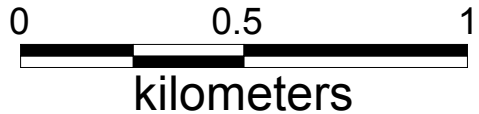
東陽街

東昇街

勝利街

東平街

尖山國小



## 水林市區噪音管制區

一、第二類噪音管制區之區域範圍文字說明如下：

圖示：

包括文教區、學校用地、行政區、農業區、水岸發展區等。

二、第三類噪音管制區之區域範圍文字說明如下：

圖示：

- 1.此類包含商業區與漁業區。
- 2.台糖鐵路路權內30公尺，劃定為第三類管制區。
- 3.工業用地與倉庫用地周界50公尺範圍區域。
- 4.第二類管制區內合法工廠、營業場所、娛樂場所周界外六公尺內及特定商業區劃定為第三類管制區。

三、第四類噪音管制區之區域範圍文字說明如下：

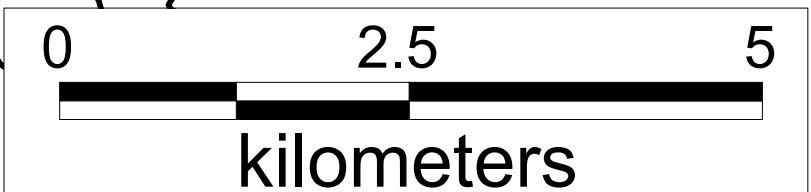
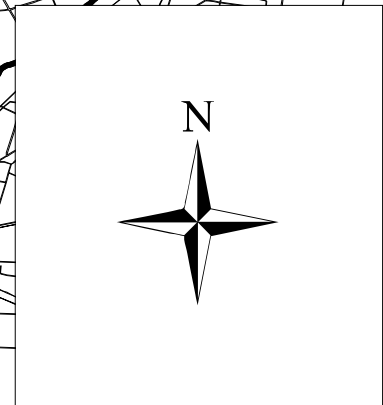
圖示：




此類為工業區及倉庫區。

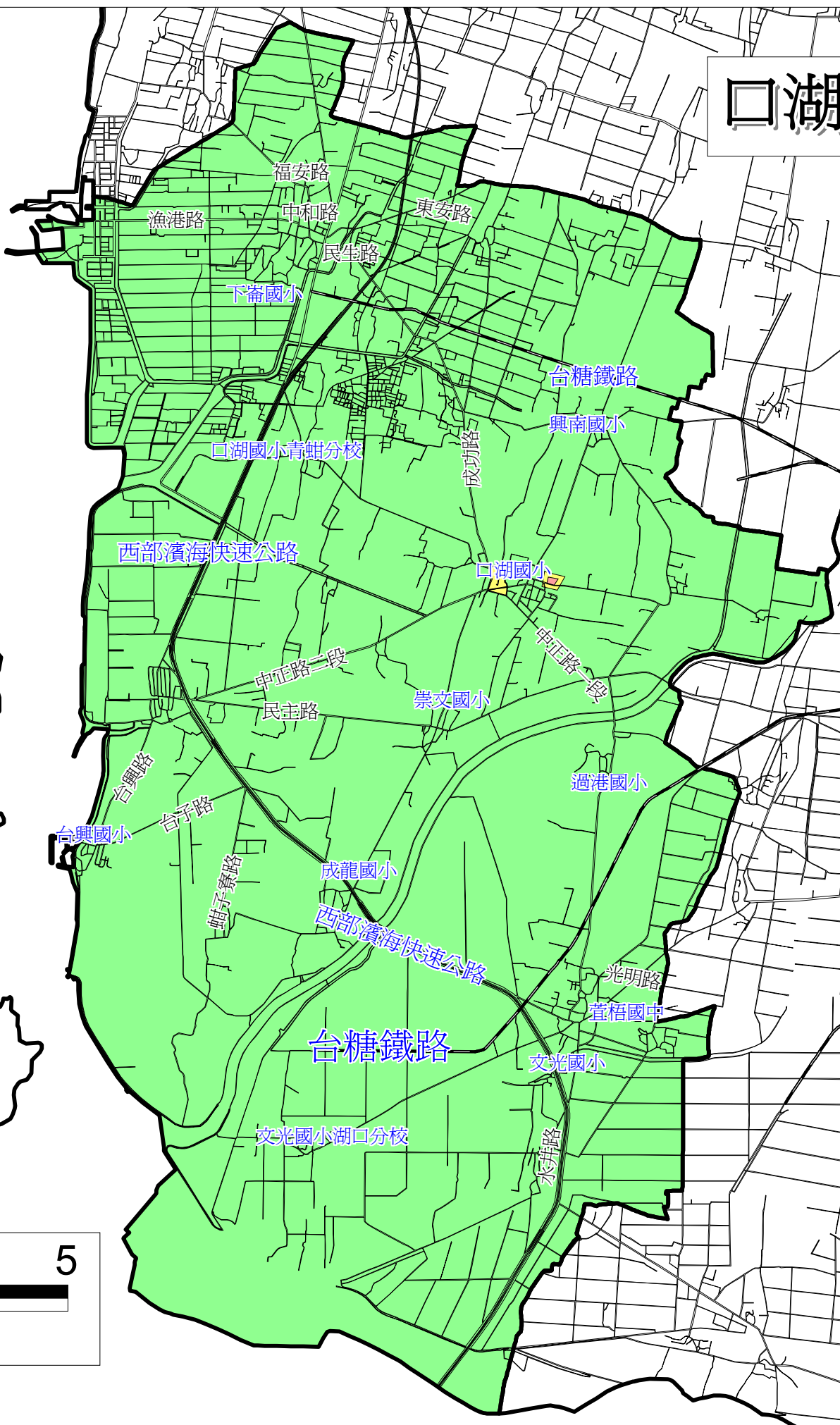
註1.各類噪音管制區內之學校、圖書館、醫療機構之周界外五十公尺範圍內，劃為各該類管制區內特定噪音管制區，其噪音管制標準之最高容許音量降低五分貝。

註2.各類噪音管制區以道路中心線為分界。

# 口湖鄉噪音管制區圖

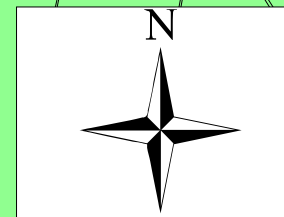


- ### 口湖鄉噪音管制圖
- 一、第二類噪音管制區之區域範圍文字說明如下：  
圖示：   
包括文教區、學校用地、行政區、農業區、水岸發展區等。
- 二、第三類噪音管制區之區域範圍文字說明如下：  
圖示：   
1.此類包含商業區與漁業區。  
2.台糖鐵路、西部濱海快速道路，路權內30公尺，劃定為第三類管制區。  
3.工業用地與倉庫用地周界50公尺範圍區域。  
4.第二類管制區內合法工廠、營業場所、娛樂場所周界外六公尺內及特定商業區劃定為第三類管制區。
- 三、第四類噪音管制區之區域範圍文字說明如下：  
圖示：   
此類為工業區及倉庫區。
- 註1.各類噪音管制區內之學校、圖書館、醫療機構之周界外五十公尺範圍內，劃為各該類管制區內特定噪音管制區，其噪音管制標準之最高容許音量降低五分貝。  
註2.各類噪音管制區以道路中心線為分界。





# 口湖市區噪音管制區圖



## 口湖市區噪音管制圖

一、第二類噪音管制區之區域範圍文字說明如下：

圖示：

包括文教區、學校用地、行政區、農業區、水岸發展區等。

二、第三類噪音管制區之區域範圍文字說明如下：

圖示：

- 1.此類包含商業區與漁業區。
- 2.工業用地與倉庫用地周界50公尺範圍區域。
- 3.第二類管制區內合法工廠、營業場所、娛樂場所周界外六公尺內及特定商業區劃定為第三類管制區。

三、第四類噪音管制區之區域範圍文字說明如下：

圖示：

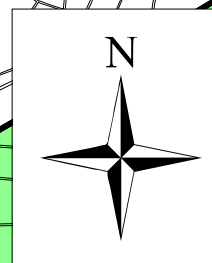
此類為工業區及倉庫區，包括口湖農會倉庫等。

註1.各類噪音管制區內之學校、圖書館、醫療機構之周界外五十公尺範圍內，劃為各該類管制區內特定噪音管制區，其噪音管制標準之最高容許音量降低五分鐘。

註2.各類噪音管制區以道路中心線為分界。



# 口湖箔子寮噪音管制區圖



## 口湖箔子寮噪音管制圖

一、第二類噪音管制區之區域範圍文字說明如下：

圖示：

包括文教區、學校用地、行政福安路區、水岸發展區等。

二、第三類噪音管制區之區域範圍文字說明如下：

圖示：

1.此類包含商業區與漁業區。

2.工業用地與倉庫用地周界50公尺範圍區域。

3.第二類管制區內合法工廠、營業場所、娛樂場所周界外六公尺內及特定商業區劃定為第三類管制區。

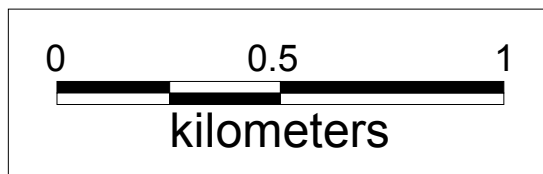
三、第四類噪音管制區之區域範圍文字說明如下：

圖示：

此類為工業區及倉庫區。

註1.各類噪音管制區內之學校、圖書館、醫療機構之周界外五十公尺範圍內，劃為各該類管制區內特定噪音管制區，其噪音管制標準之最高容許音量降低五分貝。

註2.各類噪音管制區以道路中心線為分界。




漁港路

下崙國小



# 四湖鄉噪音管制區圖



## 四湖鄉噪音管制區圖

一、第二類噪音管制區之區域範圍文字說明如下：

圖示：

包括文教區、學校用地、行政區、農業區、水岸發展區等。

二、第三類噪音管制區之區域範圍文字說明如下：

圖示：

- 1.此類包含商業區與漁業區。
- 2.台西-古坑快速道路、西部濱海快速道路、台糖鐵路，路權內30公尺，劃定為第三類管制區。
- 3.工業用地及倉庫用地周界50公尺範圍區域。
- 4.第二類管制區內合法工廠、營業場所、娛樂場所周界外六公尺內及特定商業區劃定為第三類管制區。

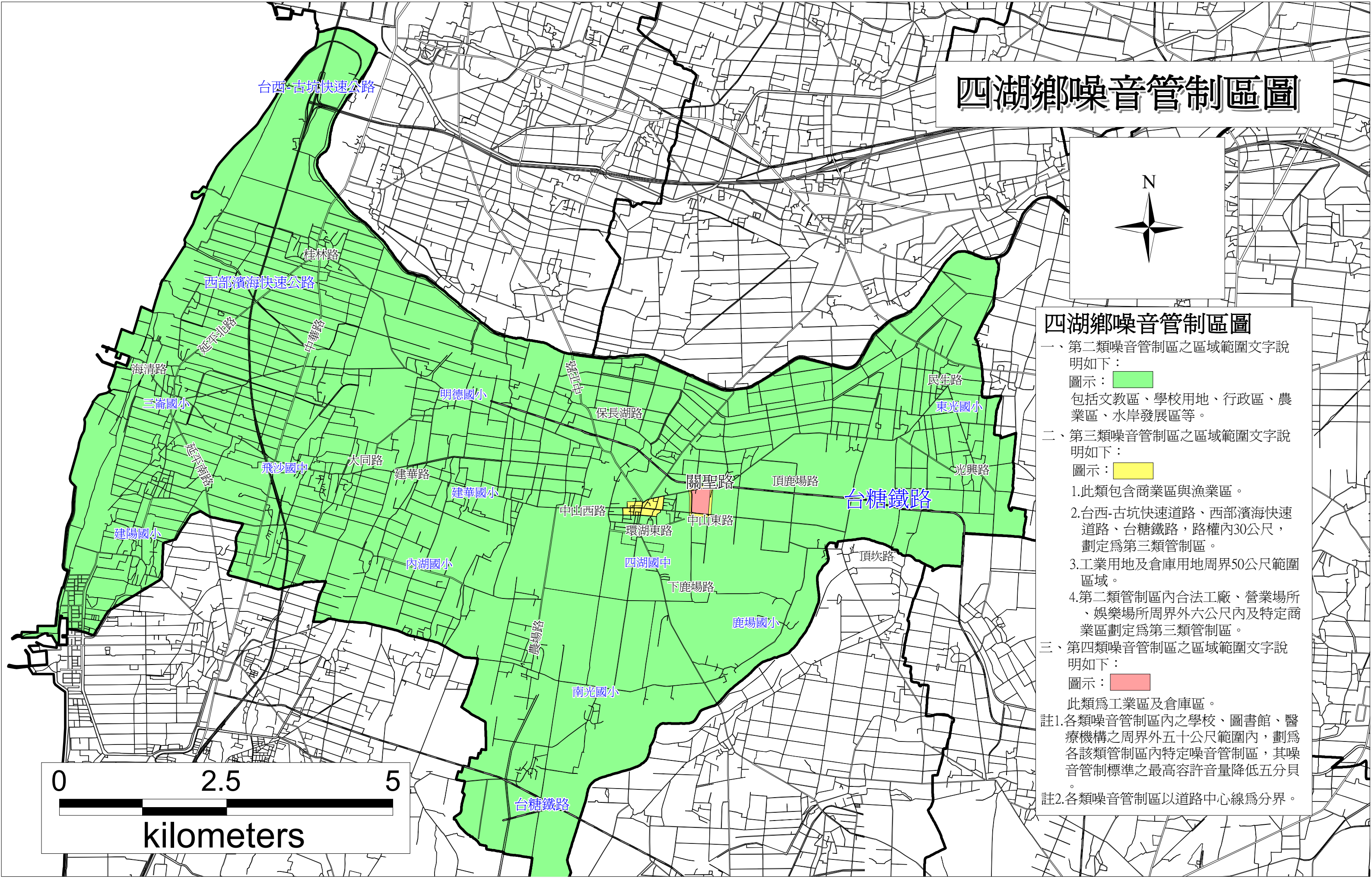
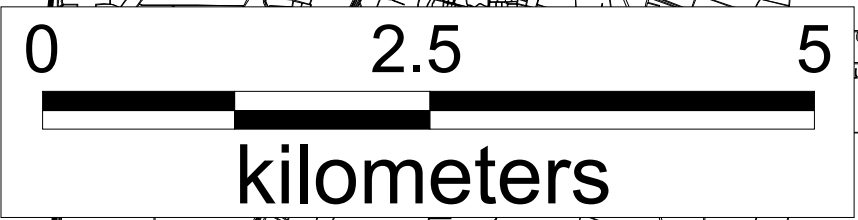
三、第四類噪音管制區之區域範圍文字說明如下：

圖示：

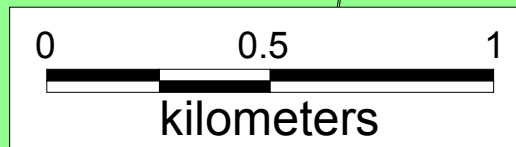
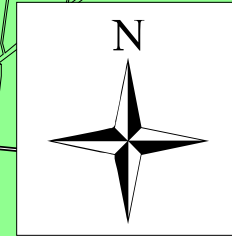
此類為工業區及倉庫區。

註1.各類噪音管制區內之學校、圖書館、醫療機構之周界外五十公尺範圍內，劃為各該類管制區內特定噪音管制區，其噪音管制標準之最高容許音量降低五分貝。

註2.各類噪音管制區以道路中心線為分界。



# 四湖市區噪音管制區圖



## 四湖市區噪音管制區圖

一、第二類噪音管制區之區域範圍文字說明如下：

圖示：

包括文教區、學校用地、行政區、農業區、水岸發展區等。

二、第三類噪音管制區之區域範圍文字說明如下：

圖示：

1.此類包含商業區與漁業區。

2.台糖鐵路路權內30公尺，劃定為第三類管制區。

3.工業用地及倉庫用地周界50公尺範圍區域。

4.第二類管制區內合法工廠、營業場所、娛樂場所周界外六公尺內及特定商業區劃定為第三類管制區。

三、第四類噪音管制區之區域範圍文字說明如下：

圖示：

此類為工業區及倉庫區。

註1.各類噪音管制區內之學校、圖書館、醫療機構之周界外五十公尺範圍內，劃為各該類管制區內特定噪音管制區，其噪音管制標準之最高容許音量降低五分貝。


註2.各類噪音管制區以道路中心線為分界。

鹿場國小




# 四湖箔子寮噪音管制區圖

建陽國小




## 四湖箔子寮噪音管制區圖

一、第二類噪音管制區之區域範圍文字說明如下：

圖示： 

包括文教區、學校用地、行政區、農業區、水岸發展區等。

二、第三類噪音管制區之區域範圍文字說明如下：


圖示： 

1.此類包含商業區與漁業區。

2.工業用地及倉庫用地周界50公尺範圍區域。

4.第二類管制區內合法工廠、營業場所、娛樂場所周界外六公尺內及特定商業區劃定為第三類管制區。

三、第四類噪音管制區之區域範圍文字說明如下：

圖示： 

此類為工業區及倉庫區。

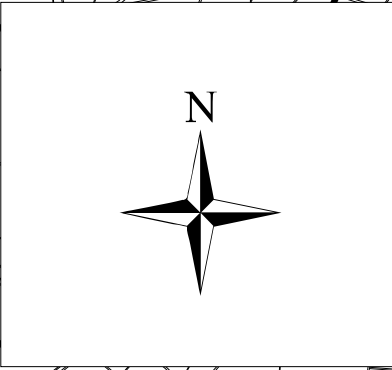
註1.各類噪音管制區內之學校、圖書館、醫療機構之周界外五十公尺範圍內，劃為各該類管制區內特定噪音管制區，其噪音管制標準之最高容許音量降低五分貝。

註2.各類噪音管制區以道路中心線為分界。

漁港路




# 元長鄉噪音管制區圖




## 元長鄉噪音管制圖


一、第二類噪音管制區之區域範圍文字說明如下：

圖示：  
包括文教區、學校用地、行政區、農業區、水岸發展區等。

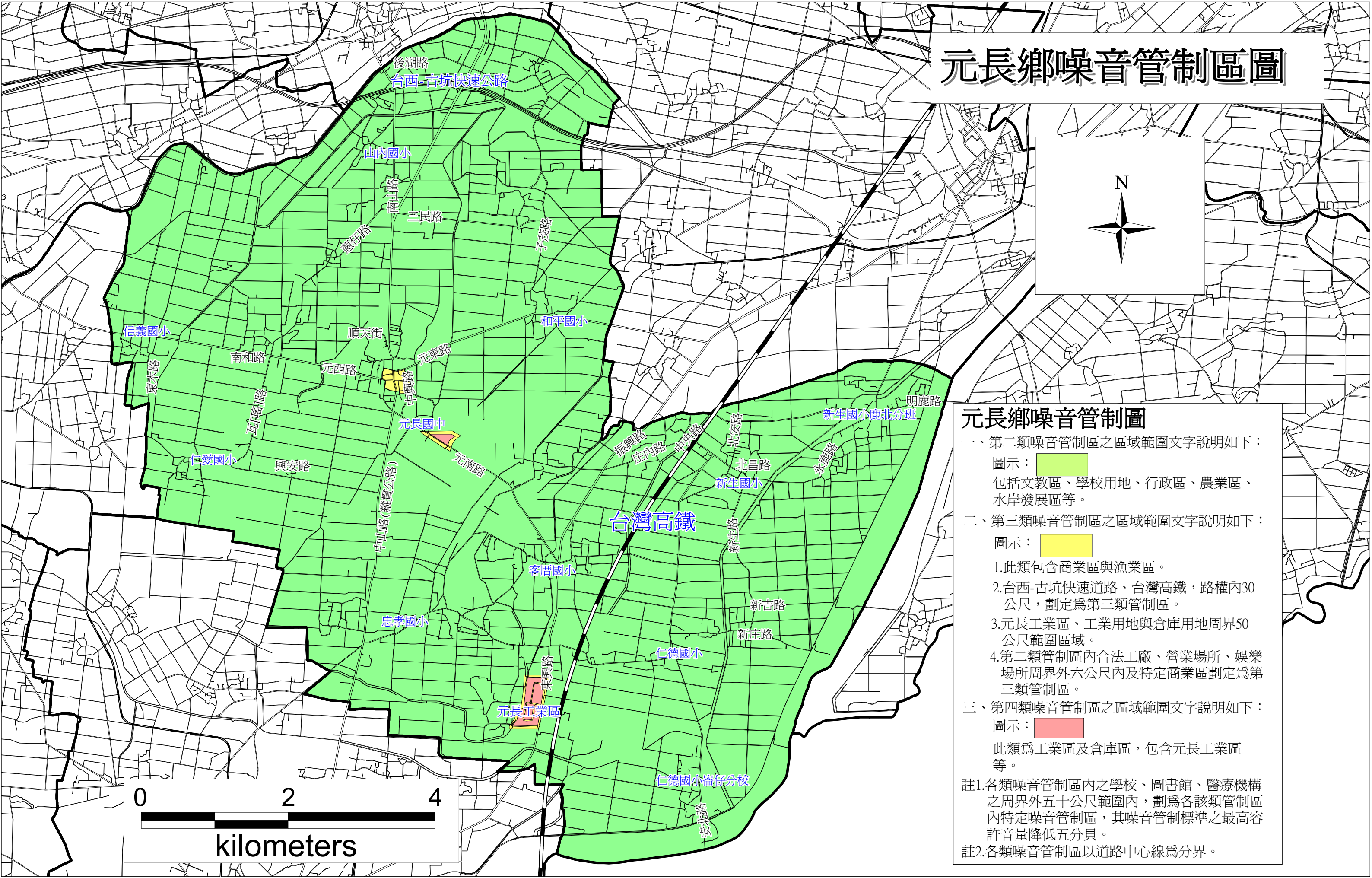
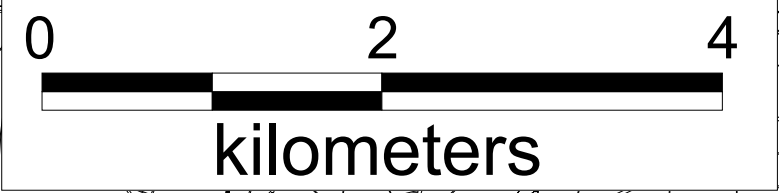
二、第三類噪音管制區之區域範圍文字說明如下：

圖示：  
1.此類包含商業區與漁業區。  
2.台西-古坑快速道路、台灣高鐵，路權內30公尺，劃定為第三類管制區。  
3.元長工業區、工業用地與倉庫用地周界50公尺範圍區域。  
4.第二類管制區內合法工廠、營業場所、娛樂場所周界外六公尺內及特定商業區劃定為第三類管制區。

三、第四類噪音管制區之區域範圍文字說明如下：

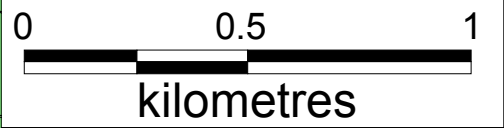

圖示：  
此類為工業區及倉庫區，包含元長工業區等。

註1.各類噪音管制區內之學校、圖書館、醫療機構之周界外五十公尺範圍內，劃為各該類管制區內特定噪音管制區，其噪音管制標準之最高容許音量降低五分貝。  
註2.各類噪音管制區以道路中心線為分界。





# 元長市區噪音管制區圖



### 元長市區噪音管制圖

一、第二類噪音管制區之區域範圍文字說明如下：  
圖示：  
包括文教區、學校用地、行政區、農業區、水岸發展區等。

二、第三類噪音管制區之區域範圍文字說明如下：  
圖示：  
1.此類包含商業區與漁業區。  
2.工業用地與倉庫用地周界50公尺範圍區域。  
3.第二類管制區內合法工廠、營業場所、娛樂場所周界外六公尺內及特定商業區劃定為第三類管制區。

三、第四類噪音管制區之區域範圍文字說明如下：  
圖示：  
此類為工業區及倉庫區。

註1.各類噪音管制區內之學校、圖書館、醫療機構之周界外五十公尺範圍內，劃為各該類管制區內特定噪音管制區，其噪音管制標準之最高容許音量降低五分貝。

註2.各類噪音管制區以道路中心線為分界。